

★ ★

★

JUSTUS  
PERTHES  
ATLAS  
PORTATIL  
DEL  
MUNDO  
ENTERO



★ ★

EDICION SUDAMERICANA

★ ★



EXLIBRIS Scan Digit



The Doctor

<http://thedoctorwho1967.blogspot.com.ar/>

<http://el1900.blogspot.com.ar/>

<http://librosrevistasinteresesanexo.blogspot.com.ar/>

JUSTUS PERTHES  
ATLAS PORTATIL  
EDICION SUDAMERICANA

---

32 mapas grabados en cobre  
Con notas geográfico-estadísticas



Décima quinta Edición

---

G O T H A : J U S T U S P E R T H E S  
1931



## P R E F A C I O

---

En muchos centenares de miles de ejemplares se encuentra repartido sobre el mundo entero el Atlas Portátil de Justus Perthes, publicado en los idiomas alemán y español.

Este atlas ha servido para divulgar la ciencia geográfica a través de casi tres generaciones ya, ajustándose en absoluto a los acontecimientos del día, y lo mismo en sus múltiples ediciones anteriores que en la presente ha procurado estar siempre a la altura del movimiento mundial, ofreciendo esta nueva edición del Atlas Portátil un cuadro instructivo de la formación política y económica de los Estados producida por la guerra europea.

Los diferentes mapas muestran el nuevo reparto de la Tierra entre los Estados victoriosos y al poner los nombres se han tenido en cuenta sobre todo aquellos lugares que se nombran con más frecuencia en la historia o en la vida económica.

Una combinación acertada de los tonos de color hace que este atlas resulte perfectamente claro y legible.

Se ha prestado atención preferente a todos los países de idioma español, a los cuales se ha dedicado una serie de mapas especiales.

La revisión de los datos estadísticos se extiende particularmente a la formación de los Estados. Pretende ser, basado en los datos oficiales del Almanaque de Gotha, una guía de confianza a través de las nuevas relaciones políticas creadas por la guerra mundial, dando informes detallados sobre la extensión, población, comercio e industria de cada país.

El poder político de los Estados más importantes ha sido objeto de un estudio más extenso y detallado.

Todas las indicaciones referentes a valores monetarios están hechas sin excepción en la moneda correspondiente a cada país.

Respecto a la parte general de este atlas no dudamos de que serán acogidas con agrado las nuevas tablas de reducción de las medidas de longitud y superficie.

Esperamos que la nueva edición del Atlas Portátil de Justus Perthes se acreditará muy pronto y será considerada como consultor y guía indispensable a través de los enredados hilos del tráfico mundial.



# INDICE

## Prefacio

### Notas geográfico-estadísticas

1. Planisferios	
2. Europa . . . . .	Escala 1 : 3000000
Mapa anejo: Islas Azores. 1 : 15 000 000	
3. España y Portugal . . . . .	7 500 000
Mapas anejos: Madera; Islas del Cabo Verde. 1 : 15 000 000	
4. Península Ibérica, Parte noroeste . . . . .	3 700 000
5. " " Parte nordeste . . . . .	3 700 000
6. " " Parte meridional . . . . .	3 700 000
7. Francia . . . . .	7 500 000
8. Italia . . . . .	7 500 000
9. Países del Danubio . . . . .	7 500 000
10. Suiza . . . . .	1 875 000
11. Alemania y Dinamarca . . . . .	7 500 000
12. Islas Británicas, Bélgica y Países Bajos . . . . .	7 500 000
13. Rusia y Escandinavia . . . . .	20 000 000
14. Península de los Balkanes . . . . .	7 500 000
15. Asia . . . . .	60 000 000
16. Asia, Sudoeste . . . . .	30 000 000
17. Asia, Sudeste . . . . .	30 000 000
18. África . . . . .	60 000 000
Mapas anejos: Región del Río Congo inferior 1 : 15 000 000; Islas Canarias 1 : 15 000 000; Bajo Egipto 1 : 3 750 000; Isla de Fernando Póo y Guinea Española 1 : 15 000 000; Cabo y Transvaal 1 : 30 000 000	
19. Marruecos y Argelia . . . . .	10 000 000
Mapas anejos: Planos de Madrid y de Lisboa 1 : 150 000	
20. Oceanía . . . . .	60 000 000
Mapas anejos: Guaján, Islas Palaos, Yap, Ponape 1 : 3 000 000	
21. América del Sur . . . . .	60 000 000
Mapas anejos: La Cordillera de los Andes desde el Perú hasta las Pampas 1 : 30 000 000; Alrededores de Río de Janeiro; Poblaciones alemanas en el Sur del Brasil 1 : 15 000 000	
22. República Argentina central . . . . .	7 500 000
23. Parte septentrional y central de Chile . . . . .	7 500 000
24. Partes de México, Perú, Ecuador y Venezuela . . . . .	7 500 000
25. América Central, las Antillas y parte septentrional de la América del Sur . . . . .	30 000 000
Mapas anejos: Istmo de Panamá 1 : 1 875 000; Las Islas de Barlovento 1 : 15 000 000; La Habana 1 : 150 000	
26. América del Norte . . . . .	60 000 000
Mapa anejo: Estados Unidos del Nordeste 1 : 15 000 000	
27. Estados Unidos y México . . . . .	30 000 000
28. Cuba, Puerto Rico e Islas Filipinas . . . . .	
Cuba 1 : 7 500 000; Puerto Rico 1 : 7 500 000; La Habana y sus alrededores 1 : 1 000 000; Islas Filipinas 1 : 12 500 000; Manila 1 : 3 750 000	

## SUPLEMENTO

1. República Argentina septentrional . . . . .	7 500 000
2. República Argentina central . . . . .	7 500 000
3. República Argentina meridional . . . . .	7 500 000
Mapa anejo: Tierra del Fuego	
4. República del Paraguay . . . . .	6 000 000
Mapa anejo: La ciudad de Asunción	

# NOTAS GENERALES

## PLANISFERIOS

### *Reducción de las medidas más importantes*

1 metro (m) = 1,196 vara castell. = 3,589 pies castell. = 3,03 pies portug. = 3,08 pies de París = 3,28 pies ingl. = 3,19 pies prus. = 0,55 brazas ingl.
1 kilómetro (km) = 0,15 legua moderna españ. = 0,20 legua moderna portug. = 0,22 legua franc. = 0,62 legua ingl. = 0,13 legua geogr. alem. = 0,94 legua rusa = 0,54 milla marít.
1 kilómetro cuadrado (km <sup>2</sup> ) = 0,032 legua cuadr. antig. españ. = 0,026 legua cuadr. antig. portug. = 0,05 legua cuadr. franc. = 0,39 legua cuadr. ingl. = 0,018 legua cuadr. geogr. = 0,88 legua cuadr. rusa.
1 vara castellana = 0,836 metro.
1 pie castellano = 0,279 metros; 1 pie portug. = 0,33 metro.
1 legua moderna españ. = 5,572 kilómetros; 1 legua moderna portug. = 5,00 kilómetros.
1 legua cuadr. españ. = 3,1055 hectáreas, o sea = 31,055 kilóm. cuadr.
1 legua cuadr. antig. portug. = 38,402 kilóm. cuadr.
1 legua marina = 3 millas, o sea = 5555 metros.
1 milla = 1/3 de legua, o sea = 1852 metros.
1 braza = 1,6718 metro.

### *Dimensiones de la tierra según los elementos de Bessel*

Radio máximo (en el Ecuador) . . . . .	6 377 397 m
Radio mínimo (en el Polo) . . . . .	6 356 079 "
Aplanamiento de la Tierra . . . . .	$\left(\frac{1}{299,15}\right)$
Longitud del Ecuador . . . . .	40 070 368 m
" del Meridiano . . . . .	40 003 423 "
" de un grado, ecuatorial . . . . .	111 307 "
" " " del Polo . . . . .	0 "
" " grado de un meridiano medio . . . . .	111 121 "
Superficie de la Tierra . . . . .	509 950 714 km <sup>2</sup>
" de la zona tórrida (39,7 0/0) . . . . .	202 960 384 "
" de las zonas templadas (52 0/0) . . . . .	265 174 371 "
" " " polares (8,3 0/0) . . . . .	41 815 959 "
Volumen de la Tierra . . . . .	1 082 841 300 000 km <sup>3</sup>
Densidad media de la Tierra . . . . .	5,505
Distancia media entre la Tierra y el Sol . . . . .	149 481 000 km
" " entre la Luna y la Tierra . . . . .	384 400 "
Duración de la rotación de la Tierra alrededor de su eje . . . . .	23 <sup>h</sup> 56 <sup>m</sup> 4 <sup>s</sup>
" de la revolución de la Tierra alrededor del sol . . . . .	365 <sup>d</sup> 5 <sup>h</sup> 48 <sup>m</sup> 46 <sup>s</sup>



*Superficie y población de la Tierra*

	km <sup>2</sup>	habitantes	por 1 km <sup>2</sup>
Europa . . . . .	10 000 000	460 000 000	45,7
Asia . . . . .	44 000 000	1 003 000 000	22,8
Africa . . . . .	30 000 000	140 000 000	4,7
Australia y Oceanía . . . . .	9 000 000	8 000 000	0,9
América del Norte (incl. América Central y las Indias Occidentales) . . . . .	24 000 000	145 000 000	5,9
América del Sur . . . . .	18 000 000	67 000 000	3,7
Regiones antárticas . . . . .	14 000 000	—	—
(1920)	149 000 000	1 820 000 000	12,2

*Distribución de los habitantes según razas*

Raza	Millones	0/0	Raza	Millones	0/0
Raza oceánica . . . . .	49	2,9	Raza dravidiana . . . . .	62	3,8
„ americana . . . . .	46	2,7	„ africana y semítica . . . . .	110	6,6
„ mongólica . . . . .	510	30,6	„ indo-europea . . . . .	887	53,2
„ papua . . . . .	3	0,2	(1910)	1667	100

*Distribución de los habitantes según religiones*

	Millones	0/0
Cristianos . . . . .	590	35,4
Católicos . . . . .	279	16,7
Protestantes . . . . .	179	10,7
Griegos-ortodoxos . . . . .	182	8,0
Mahometanos . . . . .	235	14,1
Judíos . . . . .	12	0,7
Paganos . . . . .	830	49,8
(1910)	1667	100

*Superficie y profundidad de los océanos*

Océano	Superficie km <sup>2</sup>	Profundidad	
		media (m)	máxima (m)
Pacífico . . . . .	180 100 000	4030	10793*
Atlántico . . . . .	106 000 000	3330	8526
Indico . . . . .	75 000 000	3900	7000
	361 100 000	3800	—

\*) unos 230 km al sudeste de Tokio

*Alturas máximas*

*de los continentes y de las islas, en metros.*

Altitud media de la Tierra = 700 m<sup>2</sup>

Asia, Monte Everest . . . . .	8880	Europa, Monte Blanco . . . . .	4810
América del Sur, Aconcagua . . . . .	7040	Antártica, Mt. Markham . . . . .	4600
América del Norte, Monte McKinley . . . . .	6240	Hawai, Mauna Kea . . . . .	4208
Africa, Kilima Ndsharo . . . . .	5890	Borneo, Kinibalu . . . . .	4175
Nueva Guinea, Pico Carstensz . . . . .	5000	Sumatra, Gunung Korintji . . . . .	3690
		Japón, Fuji-no-yama . . . . .	3780

Nueva Zelanda, Monte Cook . . . . .	3764	Madagascar, Tsiafajatvona . . . . .	2630
Islas Canarias, Pico de Teide . . . . .	3710	Ceilán, Pico Tallegalla . . . . .	2540
Java, Gunung Seméru . . . . .	3675	Australia, Monte Kocziusko . . . . .	2206
Célebes, Rante Kombola . . . . .	3450	Islandia, Hvannadalshnukr . . . . .	2120
Sicilia, Etna . . . . .	3313	Spitzberg, Chydenius . . . . .	1730
Groenlandia, Pico Petermann . . . . .	2941	Tasmania, Mount Cradle . . . . .	1545
Córcega, Cinto . . . . .	2710	Gran Bretaña, Ben Nevis . . . . .	1343

*Depresiones (tierras bajo el nivel del mar)*

	m	km <sup>2</sup>
Valle del Jordán, Palestina . . . . .	334	} 3 830
„ „ „ fondo . . . . .	794	
Lago de Assal, Africa Oriental . . . . .	174	80
Luktshin-kyr, Asia Central . . . . .	130	5 000
Desierto del Colorado, California . . . . .	90	4 460
Valle de la Muerte, California . . . . .	84	250
Oasis Aradsh, Desierto de Libia . . . . .	75	290
Planicie de Assale, Abisinia . . . . .	60	1 960
Birket-el-Kerun, Egipto . . . . .	40	660
Warabot, Tierra de los Somales . . . . .	36	110
Laguna Enriquilla, Haití . . . . .	34	?
Chott Melrir, Argelia . . . . .	32	7 130
Uadi Rajan, Desierto de Libia . . . . .	32	390
Oasis Siuah, „ „ „ . . . . .	29	110
Mar Caspio, superficie . . . . .	26	} 736 000
„ „ fondo . . . . .	772	
Chott Ghársa, Túnez . . . . .	20	1 620
Lago Eyre, Australia Meridional . . . . .	12	5 000
Lago de Natrun, Desierto de Libia . . . . .	2	3

*Superficie de algunas penínsulas, en km<sup>2</sup>*

Arabia . . . . .	2 730 000	Florida . . . . .	110 000
Indostán . . . . .	2 088 000	Yucatán . . . . .	73 000
Labrador . . . . .	1 300 000	Sinaí . . . . .	59 000
Escandinavia . . . . .	800 000	Península de los Chukches . . . . .	49 000
Península Ibérica . . . . .	584 000	Nueva Escocia . . . . .	44 000
Asia Menor . . . . .	506 600	Jutlandia . . . . .	39 500
Península Balkánica . . . . .	468 000	Chantung . . . . .	29 400
Kamchatka . . . . .	264 000	Crimea . . . . .	25 700
Malaca . . . . .	237 000	Bretaña . . . . .	23 700
Corea . . . . .	218 200	Morea . . . . .	22 200
Península del Cabo York . . . . .	195 000	Alaska . . . . .	22 000
Península Apenínica . . . . .	149 000	Curlandia . . . . .	17 600
Baja California . . . . .	143 000	Calabria . . . . .	14 000
Península de los Samoyedos . . . . .	132 750	Delaware . . . . .	13 500
Kola . . . . .	120 000	Kanin . . . . .	10 500

*Superficie de algunas islas, en km<sup>2</sup>*

Groenlandia . . . . .	2 175 600	Sumatra . . . . .	433 500
Nueva Guinea . . . . .	771 900	Gran Bretaña . . . . .	228 300
Borneo . . . . .	745 950	Hondo (Nipón) . . . . .	226 500
Madagascar . . . . .	590 200	Célebes . . . . .	179 400



Nueva Zelanda (Sur)	150 525	Nueva Pomerania	33 700
Java	126 100	Vancouver	33 100
Cuba	114 500	Sicilia	25 740
Nueva Zelanda (Norte)	114 295	Cerdeña	24 090
Terranova	110 700	Sikok	18 010
Luzón	106 200	Nueva Caledonia	16 100
Islandia	102 800	Sumbawa	13 280
Mindanao	96 310	Jamaica	11 525
Yeso	94 010	Sumba	11 080
Irlanda	82 150	Viti Levú	10 500
Haití	77 300	Hawai	10 400
Sakhalin	75 360	Chipre	9 280
Tasmania	67 900	Puerto Rico	8 890
Ceilán	65 600	Bougainville	8 800
Spitzberg	63 000	Córcega	8 720
Nueva Zembla (Norte)	50 100	Creta	8 620
Tierra del Fuego	48 100	Anticosti	8 150
Nueva Zembla (Sur)	41 700	Zelanda	7 515
Formosa	36 000	Eubea	3 775
Kiusiu	35 600	Mallorca	3 400
Hainán	34 000		

*Superficie y altitud de algunos lagos*

	km <sup>2</sup>	m		km <sup>2</sup>	m
Mar Caspio	438 000	— 26	L. Meru	4 920	972
Lago Superior	83 000	184	Gran Lago Salado	4 700	1286
Victoria-Nyansa	68 000	1134	L. Urmia	4 700	1260
Mar de Aral	62 000	50	L. Nipigon	4 470	260
L. Hurón	59 510	177	L. Manitoba	4 430	247
L. Michigán	58 140	177	Kuku-nor	4 000	3145
L. Baikal	33 000	462	L. Kiwu	3 900	1455
Tanganika	31 900	782	L. Eduardo	3 550	977
Gran L. de los Osos	31 500	103	L. Mistassini	3 500	412
Nyassa	30 800	464	L. Kossogol	3 400	1615
Gran L. de los Esclavos	30 000	119	L. Wan	3 400	1725
L. Erie	25 000	175	L. Tana	3 100	1830
L. Winnipeg	24 530	213	L. Bangveolo	3 000	1120
L. Ontario	18 760	75	Lob-nor	2 200	790
L. Balkash	18 400	274	L. Buenos Aires	2 100	217
L. Ladoga	18 120	5	L. Wetter	1 900	88
L. Tsad	16 000	295	L. Mälär	1 160	0,5
L. de Maracaibo	13 600	0	L. de Managua	1 140	47
L. Eyre	10 000	— 12	L. de Viedma	1 100	250
L. Onega	9 550	39	Mar Muerto	980	— 394
L. de Nicaragua	8 430	32	L. Balatón	596	104
L. Rodolfo	8 000	472	L. de Ginebra	581	375
L. Athabaska	7 500	210	L. de Constanza	538	395
L. Titicaca	6 900	3812	L. Nahuel Huapi	538	712
Lagos de los Renos	6 400	350	L. Ngami	500	950
Issyk-kul	5 890	1574	L. de Garda	370	65
L. Wener	5 590	44	L. de Scutari	356	6
L. Winnipegosis	5 400	293	L. Mayor (Ital.)	212	194
Alberto-Nyansa	5 300	652	L. de Tiberias	150	— 208
L. Peipus	5 090	30	L. de Como	146	198

*Altura en metros de construcciones importantes*

París, Torre de Eiffel	300	Viena, Catedral de S. Esteban	137
Nauen, Torre de Radiotelegr.	260	Riga, Iglesia de S. Pedro	134
Eilvese, Torre de Radiotelegr.	250	Egipto, Pirámide de Kefrén	133
Nueva York, Edificio Woolworth	242	Caen, Iglesia de S. Esteban	127
Washington, Monumento a Wá-		Friburgo, Catedral	125
shington	169	Amberes, Catedral	123
Turín, Mole Antoniellana	163	Lubeck, Iglesia de Sta María	122
Ulm, Catedral	161	Novara, Iglesia de S. Gaudencio	122
Colonia, Catedral	156	Cremona, Torazzo	121
Ruán, Catedral	151	Londres, Iglesia de S. Pablo	111
Hamburgo, Iglesia de S. Nicolás	147	Berlin, Domo	110
Estrasburgo, Catedral	142	Milán, Catedral	109
Reval, Iglesia de S. Olaf	139	París, Hotel de los Inválidos	105
Egipto, Pirámide de Keops	138	Nueva York, Estatua de la Libertad	94,5
Roma, Catedral de S. Pedro	138	Washington, Capitolio	93

*Longitud en metros de los puentes más largos*

Puente sobre el Danubio, cerca de Cernavoda	3850	Puente sobre el Biobio, cerca de Concepción	1889
Bahía de Galveston (Texas)	3390	Río del Este, cerca de Brooklyn	1826
Hoangho, cerca de Tsinan	3247	Lago de Zurich, cerca de Rappers-	
Ohio, cerca de El Cairo	3219	wil	1600
Tay, cerca de Dundee	3214	Volga, cerca de Sysran	1484
Nueva York, Puente sobre el Hudson	3180	Vaal, cerca de Moerdijk	1478
S. Lorenzo, cerca de Montreal	2637	Vístula, cerca de Fordón	1325
Golfo del Forth, cerca de Queen-		Rhin, cerca de Maguncia	1290
spring	2466	Dniéper, cerca de Jekaterinoslav	1264
Nilo, cerca de Asuán	1966	Nilo, Presa	1006

*Luz de los mayores arcos de puentes, en metros*

Puente del ferrocarril de Pensilvania sobre el Río del Este	305
Puente Elisabet sobre el Danubio, cerca de Budapest	290
Puente sobre el Niágara	256
Puente sobre el Rhin cerca de Ruhrort	203
Puente Emp. Guillermo sobre el Wupper, cerca de Mungsten	180
Puente Luis I sobre el Duero, cerca de Oporto	172
Puente sobre el valle de Garabit, cerca de Sa Flour	164
Puente sobre el Canal del Mar Báltico, cerca de Levensau	165
Puente María Pía sobre el Duero, cerca de Oporto	160
Arco central del puente sobre el Misisipí, cerca de S. Luis	159
Puente sobre el Canal del Mar Báltico, cerca de Grunenthal	156
Puente de Washington sobre el Río Haarlem, cerca de Nueva York	156
Puente sobre el Adda, cerca de Paderno	150

*Diferencia entre los meridianos iniciales*

	Hierro	Madrid	Greenwich	París
Hierro	—	+13° 58' 30"	+17° 39' 46"	+20° —' —"
Madrid	—13° 58' 30"	—	+ 3 41 16	+ 6 1 30
Greenwich	—17 39 46	— 3 41 16	—	+ 2 20 14
París	—20 — —	— 6 1 30	— 2 20 14	—



*Diferencia entre la hora de Greenwich (Bélgica, España, Francia, Gran Bretaña, Portugal) y la de:*

Europa	h	m	Otros continentes	h	m
Europa Central (Alemania, Austr.-Hungria, Escandinavia, Italia, Luxemburgo, Servia, Suiza, Turquía Occid.) . . .	+ 1	—	Argentina . . . . .	—	4
Europa Oriental (Bulgaria, Rumania, Turquía Oriental, Egipto, África del Sur) . . . . .	+ 2	—	Australia Meridional . . .	+	9
Grecia . . . . .	+ 1	35	„ Occidental . . . . .	+	8
Irlanda . . . . .	—	0	„ Oriental . . . . .	+	10
Países Bajos . . . . .	+ 0	28	Bogotá (Colombia) . . . . .	—	4
Rusia . . . . .	+ 2	1	Bombay . . . . .	+	4
			Chile, Perú . . . . .	—	5
			China Oriental . . . . .	+	8
			Filipinas . . . . .	+	8
			Japón . . . . .	+	9
			México . . . . .	+	6
			Nueva York . . . . .	—	5
			Río de Janeiro . . . . .	—	2
			San Francisco . . . . .	—	8

*Posesiones ultramarinas de los Estados coloniales*

	km <sup>2</sup>	habitantes
Gran Bretaña . . . . .	37 485 300	451 089 700
Francia . . . . .	10 758 500	55 423 000
Países Bajos . . . . .	2 030 300	41 215 000
Japón . . . . .	292 800	23 730 000
Bélgica . . . . .	2 385 100	8 945 200
Estados Unidos . . . . .	1 856 320	14 276 800
Portugal . . . . .	2 079 600	7 269 000
Italia . . . . .	2 257 200	1 857 500
España . . . . .	339 900	1 242 100
Dinamarca . . . . .	2 174 400	16 000

*Tonelaje de las flotas de comercio a mediados de 1927*

(Según Lloyds „Register of Shipping“)

Solo buques con más de 100 toneladas

	1000 toneladas brutas	% del tonelaje total		1000 toneladas brutas	% del tonelaje total
Gran Bretaña e Irlanda del Norte . . . . .	19 155	32,1	Noruega . . . . .	2 750	4,6
Posesiones británicas . . . . .	2 281	3,8	Países Bajos . . . . .	2 643	4,4
Estados Unidos de América . . . . .	10 936	18,3	Suecia . . . . .	1 295	2,2
Japón . . . . .	3 901	6,5	España . . . . .	1 115	1,9
Italia . . . . .	3 373	5,7	Grecia . . . . .	1 022	1,7
Francia . . . . .	3 348	5,6	Dinamarca . . . . .	1 020	1,7
Alemania . . . . .	3 311	5,6	Bélgica . . . . .	495	0,8
			Otros países . . . . .	3 043	5,1
			En total	59 688	100,0

**EUROPA**

(Véase mapa núm. 2)

Superficie = 9 913 400 km<sup>2</sup> con 460 000 000 habitantes; 45,7 por 1 km<sup>2</sup>. — Penínsulas = 2 700 000 km<sup>2</sup> (27,2 0/0). — Islas = 787 000 km<sup>2</sup> (7,8 0/0).

*Situación*

Extremo Norte (Isla Mageroe): Cabo Norte . . .	71° 12' N., 25° 45' E. de Gr.
„ „ (Continente): Nordkyn . . . . .	71 6 „ 27 40 „
„ Sur (I. de Creta): C. Lithinos . . . . .	34 55 „ 24 45 „
„ „ (Continente): Punta Marroquí . . . . .	36 — „ 5 36 O. de Gr.
„ Oeste (Continente): C. da Roca . . . . .	38 42 „ 9 30 „
„ „ (Irlanda): C. Dunmore . . . . .	52 7 „ 10 30 „

*Orografía*

Superficie de las planicies = 6 700 000 km<sup>2</sup> (66,6 0/0); de las montañas = 3 300 000 km<sup>2</sup> (33,4 0/0). — Altitud media del continente = 300 m.

Cumbres más altas de las montañas en metros:

Alpes, Monte Blanco . . . . .	4810	Cárpatos, Tatra . . . . .	2 654
Sierra Nevada, Mulhacén . . . . .	3480	Escandinavia, Galdhoepig . . . . .	2 520
Pirineos, Pico de Aneto . . . . .	3403	Cevenas, Mont Dore . . . . .	1 886
Sicilia, Etna . . . . .	3274	Jura, Crête de la Neige . . . . .	1 723
Olimpo, Macedonia . . . . .	2985	Urales, Töll-pos-is . . . . .	1 656
Apeninos, Gran Sasso . . . . .	2914	Sudetes, Cumbre de Nieve . . . . .	1 603
Balkán, Rilo Dag . . . . .	2673	Grampians, Ben Nevis . . . . .	1 343

*Hidrografía*

	Longitud km	Cuenca km <sup>2</sup>		Longitud km	Cuenca km <sup>2</sup>
Volga . . . . .	3570	1402 000	Ródano . . . . .	759	98 900
Danubio . . . . .	2850	817 000	Ebro . . . . .	910	83 500
Dniéper . . . . .	2150	510 500	Tajo (Tejo) . . . . .	1010	82 600
Don . . . . .	1860	429 800	Duero (Douro) . . . . .	850	79 000
Dvina . . . . .	1780	362 300	Sena . . . . .	700	77 800
Pechora . . . . .	1580	320 300	Guadiana . . . . .	830	72 100
Rhin . . . . .	1326	224 400	Po . . . . .	680	69 400
Vístula . . . . .	1125	198 285	Guadalquivir . . . . .	600	56 500
Elba . . . . .	1154	147 740	Tiber . . . . .	393	17 000
Loira . . . . .	1020	121 000	Támesis . . . . .	405	12 550

*Habitantes según razas, en millones*

Franceses . . . . .	41,4	Rusos y Rutenos . . . . .	104,5	Magiares . . . . .	10,9
Italianos . . . . .	40,2	Polacos . . . . .	20,5	Finlandeses . . . . .	2,7
Espanoles y Portugueses . . . . .	25,9	Checos y Vendos . . . . .	10,9	Otomanos . . . . .	1,5
Latinos orient. . . . .	12,7	Servios . . . . .	8,6	Turcos . . . . .	7,0
Latinos . . . . .	120,2	Búlgaros . . . . .	5,6	Mongoles . . . . .	21,2
Alemanes . . . . .	81,5	Eslavos . . . . .	150,1	Albaneses . . . . .	1,5
Holandeses . . . . .	12,1	Celtas . . . . .	2,7	Vascones . . . . .	0,6
Ingleses . . . . .	46,9	Letones y Lituanos . . . . .	5,1	Gitanos . . . . .	0,6
Escandinavos . . . . .	13,8	Griegos . . . . .	4,3	Armenios . . . . .	0,4
Germanos . . . . .	154,3			Total	461,0



*Habitantes según religiones, en millones*

Cristianos . . . . .	442,1	96,0 %	Mahometanos . . . . .	8,5	1,8 %
Católicos . . . . .	189,4	41,1 %	Judíos . . . . .	10,0	2,2 ,,
Protestantes . . . . .	130,4	28,3 ,,	Paganos . . . . .	0,4	0,02 ,,
Griegos . . . . .	122,3	26,6 ,,			
				461	

**ESPAÑA**

*Reino (Véanse mapas núms. 3—6)*

*Superficie y población*

Provincias	km <sup>2</sup>	habitantes	por 1 km <sup>2</sup>	División antigua
La Coruña . . . . .	7903	708 660	90	} Reino de Galicia
Lugo . . . . .	9881	469 705	48	
Orense . . . . .	6979	412 460	59	
Pontevedra . . . . .	4391	533 419	122	} Princ. de Asturias
Oviedo . . . . .	10895	743 726	68	
León . . . . .	15377	412 417	27	} Reino de León
Salamanca . . . . .	12321	321 615	26	
Zamora . . . . .	10572	266 215	25	
Ávila . . . . .	8047	209 360	26	} Reino de Castilla la Vieja
Burgos . . . . .	14196	336 472	24	
Logroño . . . . .	5041	192 940	38	
Palencia . . . . .	8218	191 719	23	
Santander . . . . .	5460	327 669	60	
Segovia . . . . .	6943	167 081	24	
Soria . . . . .	10311	151 595	15	
Valladolid . . . . .	8170	280 931	34	
Álava . . . . .	3045	98 668	32	
Guipúzcoa . . . . .	1885	258 557	137	
Vizcaya . . . . .	2165	409 550	189	} Provincias Vascongadas
Navarra . . . . .	10506	329 875	31	
Huesca . . . . .	15149	250 508	17	} Reino de Navarra
Teruel . . . . .	14818	252 096	17	
Zaragoza . . . . .	17424	494 550	28	
Barcelona . . . . .	7691	1 349 282	175	} Reino de Aragón
Gerona . . . . .	5865	325 619	56	
Lérida . . . . .	12151	314 670	26	
Tarragona . . . . .	6490	355 148	55	
Alicante . . . . .	5799	512 186	88	
Castellón . . . . .	6663	306 886	46	} Principado de Cataluña
Valencia . . . . .	10958	926 442	85	
Albacete . . . . .	14863	291 833	20	
Murcia . . . . .	11316	638 639	56	} Reino de Valencia
Ciudad-Real . . . . .	19741	427 365	22	
Cuenca . . . . .	16979	281 628	17	} Reino de Murcia
Guadalajara . . . . .	12192	201 444	17	
Madrid . . . . .	8002	1 067 637	133	
Toledo . . . . .	15334	442 933	29	} Reino de Castilla la Nueva
Badajoz . . . . .	21848	644 625	30	
Cáceres . . . . .	20012	410 032	20	
				} Región de Extremadura

Provincias	km <sup>2</sup>	habitantes	por 1 km <sup>2</sup>	División antigua
Cádiz <sup>1)</sup> . . . . .	7323	523 246	72	} Región de Andalucía (Reinos de Sevilla, Córdoba, Jaén y Granada)
Córdoba . . . . .	13727	565 262	41	
Huelva . . . . .	10080	330 402	33	
Jaén . . . . .	13480	592 297	44	
Sevilla . . . . .	14063	703 747	50	
Almería . . . . .	8777	358 149	41	
Granada . . . . .	12529	573 682	46	
Málaga . . . . .	7285	554 301	76	
Canarias . . . . .	7273	457 663	63	
Baleares . . . . .	5014	338 894	68	
España	505 152	21 338 881	42	
		1926: 22 291 000		

*Ayuntamientos con más de 25000 habitantes*

Albacete . . . . .	35 815	Jaén . . . . .	36 233	Reus . . . . .	30 266
Alcoy . . . . .	36 463	Jerez de la Frontera . . . . .	64 861	Ronda . . . . .	30 393
Algeciras . . . . .	19 417	La Línea . . . . .	63 236	Sabadell . . . . .	37 529
Alicante . . . . .	69 114	Langreo . . . . .	34 033	Salamanca . . . . .	36 530
Almería . . . . .	51 106	Las Palmas . . . . .	66 461	San Fernando . . . . .	26 953
Antequera . . . . .	31 526	La Unión . . . . .	24 837	Sanlúcar de Barrameda . . . . .	27 103
Avila . . . . .	13 864	León . . . . .	24 155	San Sebastián . . . . .	76 016
Badajoz . . . . .	41 982	Lérida . . . . .	42 556	Santa Cruz de Tenerife . . . . .	63 004
Badalona . . . . .	29 361	Linares . . . . .	40 010	Santander . . . . .	83 239
Barcelona . . . . .	767 774	Logroño . . . . .	31 567	Santiago . . . . .	25 870
Bilbao . . . . .	150 112	Loja . . . . .	20 493	Segovia . . . . .	16 336
Burgos . . . . .	33 430	Lorca . . . . .	74 696	Sevilla . . . . .	216 511
Cáceres . . . . .	24 648	Lucena . . . . .	22 992	Soria . . . . .	7 940
Cádiz . . . . .	78 731	Lugo . . . . .	35 978	Tarrasa . . . . .	30 532
Cangas de Tineo . . . . .	23 668	Madrid . . . . .	816 928	Tarragona . . . . .	28 008
Carmona . . . . .	22 095	Mahón . . . . .	17 866	Teruel . . . . .	13 006
Cartagena . . . . .	96 891	Málaga . . . . .	159 479	Toledo . . . . .	26 237
Castellón de la Plana . . . . .	36 657	Manresa . . . . .	27 305	Tortosa . . . . .	33 044
Ciudad Real . . . . .	20 095	Mataró . . . . .	24 125	Úbeda . . . . .	22 988
Córdoba . . . . .	82 243	Mieres . . . . .	40 560	Utrera . . . . .	21 316
(La) Coruña . . . . .	66 510	Murcia . . . . .	154 705	Valdepeñas . . . . .	25 218
Cuenca . . . . .	13 727	Orense . . . . .	18 315	Valencia . . . . .	269 727
Écija . . . . .	29 934	Orihuela . . . . .	37 180	Valladolid . . . . .	78 819
Elche . . . . .	33 167	Ortigueira . . . . .	19 422	Vélez(Alt-)Málaga . . . . .	24 893
Ferrol . . . . .	30 350	Oviedo . . . . .	75 276	Vigo . . . . .	53 100
Gerona . . . . .	18 807	Palencia . . . . .	21 591	Villaviciosa . . . . .	20 712
Gijón . . . . .	57 573	Palma . . . . .	80 892	Vitoria . . . . .	36 762
Granada . . . . .	108 361	Pamplona . . . . .	33 163	Yecla . . . . .	25 331
Guadalajara . . . . .	14 530	Pontevedra . . . . .	28 755	Zamora . . . . .	18 136
Huelva . . . . .	44 058	Puerto de Santa María . . . . .	18 839	Zaragoza . . . . .	155 529

*Situación*

Extremo norte: Estaca de Bares . . . . .	43° 48' N.; 7° 41' O. de Gr.
„ sur: Punta Marroquí . . . . .	36 0 „ 5 36 „
„ occidental: C. Toriñana . . . . .	43 2 „ 9 20 „
„ oriental: C. de Creus . . . . .	42 19 „ 3 19 E. de Gr.
„ oriental (Menorca): C. de la Mola . . . . .	39 53 „ 4 22 „

<sup>1)</sup> sin el Ayuntamiento de Ceuta



Orografía (Alturas en metros)

Pico de Teide, Tenerife . . . . .	3716	Calvitero, Sistema Central . . . . .	2401
Mulhacén, Sierra Nevada . . . . .	3481	PeñaContés, Montes Cantábricos . . . . .	2373
Veleta, Sierra Nevada . . . . .	3430	Pico de la Cruz, I. de Palma . . . . .	2356
Pico de Aneto, Pirineos . . . . .	3403	Moncayo, Montes Ibéricos . . . . .	2315
Posets, Pirineos . . . . .	3367	Ubiña, Montes Asturianos . . . . .	2302
Montes Malditos, Pirineos . . . . .	3354	Tetica, Sistema Ibérico del Sur . . . . .	2080
Monte Perdido, Pirineos . . . . .	3352	Pozo de las Nieves, Gran Canaria . . . . .	1951
Alcazaba, Sierra Nevada . . . . .	3314	Peña de Valnera, Montaña Vas-	
Viñamala, Pirineos . . . . .	3290	congada . . . . .	1718
Taillou, Pirineos . . . . .	3146	Silla de Torrellas, Mallorca . . . . .	1400
Pico de Oro, Pirineos . . . . .	3114	Meseta de Rocigalgo, Montes de	
Troumouse, Pirineos . . . . .	3086	Toledo . . . . .	1448
Peña de Cerredo, Montes Cantá-		Alto del Malpaso, I. Hierro . . . . .	1415
bricos . . . . .	2678	Alto de Garajonai, I. Gomera . . . . .	1381
Moro Almanzor, Sistema Central . . . . .	2660	Estrella, Sistema Bético . . . . .	1299
Espiguete, Mont. Asturianos . . . . .	2453	Monte Jarsa, I. Fuerteventura . . . . .	844
Peñalara, Sierra Guadarrama . . . . .	2405	Monte Famara, I. Lanzarote . . . . .	683

Longitud de los principales ríos

	km		km		km
Tajo . . . . .	1008	Guadiana . . . . .	801	Miño . . . . .	340
Duero . . . . .	937	Guadalquivir . . . . .	680	Turia . . . . .	243
Ebro . . . . .	927	Júcar . . . . .	498	Ter . . . . .	207
		Segura . . . . .	341		

Superficie productiva

	hectáreas		hectáreas
Tierras cultivadas . . . . .	16 700 000	Praderas y pastizales . . . . .	20 800 000
Cultivos de árboles y ar-		Bosques y selvas . . . . .	4 912 000
bustos . . . . .	3 184 000		45 596 000

Producción

Cosecha de 1927

	1000 hectáreas	1000 quin-tales dobles		1000 hectáreas	1000 quin-tales dobles
trigo . . . . .	4381,2	39 415,2	remolachas . . . . .	62,5	15 198,1
centeno . . . . .	735,9	6 735,2	naranjas . . . . .	59,1	11 350,9
cebada . . . . .	1 801,8	20 078,8	aceitunas . . . . .	1 713,2 <sup>1)</sup>	35 165,8
avena . . . . .	772,5	5 692,3	„ . . . . .	— <sup>2)</sup>	6 656,4
maíz . . . . .	462,5	6 630,9	vino . . . . .	1 397,8 <sup>3)</sup>	46 117,3
patatas . . . . .	308,6	36 100,6	„ . . . . .	— <sup>4)</sup>	28 325,2

<sup>1)</sup> frutas. — <sup>2)</sup> aceite. — <sup>3)</sup> uvas. — <sup>4)</sup> hectólitros de mosto.

Extracción de minerales en 1926 (en 1000 unidades)

plata (kg) . . . . .	93	hierro (t) . . . . .	4 295	fosforita (kg) . . . . .	5 656
cobre (kg) . . . . .	48 325	manganeso (kg) . . . . .	1 688	azufre (kg) . . . . .	84 321
quijo de cobre (t) . . . . .	3 937	mercurio (kg) . . . . .	1 549	antracita (t) . . . . .	403
estaño (kg) . . . . .	545	baritina (kg) . . . . .	7 271	hulla (t) . . . . .	6 133
cine (kg) . . . . .	217 399	wolfram (kg) . . . . .	148	lignito (t) . . . . .	400

Comercio (general)

(incluso oro y plata; en miles de pesetas)

1922	1923	1924	1925	1926	1927	1928
Importación						
2702 883	2926 558	2947 419	2249 551	2153 500	2585 521	3004 991
Exportación						
1319 748	1526 357	1790 775	1581 089	1605 600	1895 282	2183 478

Grupos de mercancías, en 1928

	imp.	exp.		imp.	exp.
animales vivos . . . . .	22 095	2 102	géneros elaborados . . . . .	1 395 339	387 075
viveres <sup>1)</sup> . . . . .	614 015	1 302 995	oro y plata . . . . .	564	65 141
materias primas <sup>2)</sup> . . . . .	972 978	426 165	en total . . . . .	3 004 991	2 183 478

<sup>1)</sup> y bebidas. — <sup>2)</sup> en parte algo labradas.

Mercancías principales, en 1928

Importación	
maquinaria . . . . .	245 106
algodón crudo . . . . .	210 061
tabacos, t. elaborados . . . . .	203 976
cereales . . . . .	191 861
vehículos . . . . .	182 046
productos químicos . . . . .	170 819
aceites minerales y otros . . . . .	158 384
madera . . . . .	126 188
hierro, acero, en bruto y en manufacturas . . . . .	124 565
pescados salados . . . . .	77 992
seda . . . . .	64 919
carbones, cok . . . . .	61 720
pieles, cueros . . . . .	59 525
café . . . . .	56 647

Exportación	
frutas . . . . .	451 805
vino . . . . .	347 884
aceite de olivas . . . . .	229 220
corcho . . . . .	155 048
quijos, piritas . . . . .	127 612
conservas . . . . .	101 786
plomo . . . . .	99 699
pieles, cueros . . . . .	63 728
legumbres . . . . .	51 522
géneros de algodón . . . . .	47 336
cobre . . . . .	36 809

Países principales con los que España mantenía relaciones comerciales en 1927

	imp.	exp.		imp.	exp.
Francia . . . . .	389 988	418 397	Países Bajos . . . . .	63 278	88 898
América, Estos Unos . . . . .	512 540	211 958	Bélgica . . . . .	69 174	77 022
Gran Bretaña . . . . .	295 539	373 959	Posesiones británicas		
Alemania . . . . .	229 910	173 356	en Asia . . . . .	132 259	1 437
Argentina . . . . .	106 789	85 203	Cuba . . . . .	10 571	69 698
Italia . . . . .	83 647	74 304			

Ingresos 3218 mill. ptas.; gastos 3554 mill. ptas. Deuda del Estado: 35 172 mill. ptas.

Marina mercante: 1787 buques con 1 128 000 toneladas, entre ellos hay 1198 vapores con 1 068 890 toneladas. — Ferrocarriles 1922: 15 890 km. — Telégrafos 1922: líneas 53 670 km, hilos 128 350 km. — Teléfonos: líneas 12 767 km, hilos 62 491 km.



Colonias

	km <sup>2</sup>	habitantes	por 1 km <sup>2</sup>
Río de Oro etc. (Sahara Occidental) . . . . .	285 200	50 000	0,2
Marruecos Español . . . . .	28 000	1 070 400	38
Guinea Española . . . . .	26 660	120 700	4
	339 860	1 242 100	3

PORTUGAL

República (Véanse los mapas núms. 3—6)

Superficie y población

Distritos	km <sup>2</sup>	habitantes	por 1 km <sup>2</sup>	División antigua Provincias
Braga . . . . .	2 693	376 141	140	} Miño
Oporto . . . . .	2 312	702 166	304	
Viana do Castelo . . . . .	2 221	226 046	102	
Bragança . . . . .	6 510	170 302	26	} Tras os Montes
Vila Real . . . . .	4 273	235 499	55	
Aveiro . . . . .	2 758	344 178	125	} Douro
Coimbra . . . . .	3 907	353 121	90	
Castelo Branco . . . . .	6 688	239 167	36	} Beira
Guarda . . . . .	5 482	256 243	47	
Vizeu . . . . .	5 019	404 864	81	
Leiria . . . . .	3 412	279 124	82	} Estremadura
Lisboa . . . . .	7 941	933 568	118	
Santarem . . . . .	6 619	332 012	50	
Beja . . . . .	10 255	200 615	20	} Alemtejo
Évora . . . . .	7 400	153 239	21	
Portalegre . . . . .	6 231	147 398	24	} Algarve
Faro . . . . .	5 019	268 294	53	
Continente	88 740	5 621 977	63	
Angra do Heroísmo . . . . .	728	67 258	92	} Azores
Horta . . . . .	786	46 508	59	
Ponta Delgada . . . . .	879	118 246	134	
Funchal . . . . .	815	179 002	220	} Madera
Islas	3 208	411 014	128	
Portugal	91 948	6 032 991	66	

Ciudades con más de 10000 habitantes

Angra . . . . . 10067	Faro . . . . . 12680	Ponta Delgada . . . . . 16679
Aveiro . . . . . 10375	Funchal . . . . . 24687	Portalegre . . . . . 11171
Beja . . . . . 10521	Ilhavo . . . . . 12617	Póvoa de Varzim . . . . . 12623
Braga . . . . . 21970	Lisboa . . . . . 529524	Santa Braz de
Castelo Branco . . . . . 10148	Loulé . . . . . 22478	Alportel . . . . . 11114
Coimbra . . . . . 20841	Olhão . . . . . 10009	Setúbal . . . . . 30436
Covilhã . . . . . 14049	Ovar . . . . . 10462	Tavira . . . . . 11665
Elvas . . . . . 11747	Oporto . . . . . 215625	Torres Novas . . . . . 10746
Évora . . . . . 16148	Palmela . . . . . 11478	Viana do Castelo . . . . . 10486

Orografía (Alturas en metros): Serra de Estrela 1991, Serra de Lousa 1202, Serra de São Mamede 1025, Serra de Monchique 903, Serra do Malhão 575, Serra da Cintra 488. — Azores: Pico Alto (Isla Pico) 2320. — Madera: Pico Ruivo 1850.

Ingresos 1199,3 mill. escudos, gastos 1751,5 mill. escudos. Deuda del Estado 38,8 mill. libras esterlinas y 1342,4 mill. escudos.

Importación 2476 mill. escudos; exportación 862 mill. escudos. Productos principales: vinos, corchos, cobre, aceite, frutas, sal, azufre. — Marina mercante: 325 buques con 114037 toneladas; entre estos hay 66 vapores con 70193 toneladas. — Ferrocarriles: 3425 km. — Telégrafos: líneas 8850 km, hilos 21060 km. Teléfonos: líneas 2582 km, hilos 7985 km.

Colonias

	km <sup>2</sup>	habitantes
En África . . . . .	2 056 800	6 081 000
„ Asia . . . . .	22 800	1 188 000
	2 079 600	7 269 000

ANDORRA

República bajo la soberanía del Obispo de Urgel y de Francia  
452 km<sup>2</sup> con 5231 habitantes.

GIBRALTAR

Colonia inglesa

5 km<sup>2</sup> con 18 800 habitantes.

FRANCIA

República (Véase mapa núm. 7)

550 990 km<sup>2</sup> con 40 744 000 habitantes, 72 por 1 km<sup>2</sup>. — 600 000 protestantes y 86 000 judíos. — Ciudades con más de 100 000 habitantes: Burdeos 256 000, El Havre 158 000, Estrasburgo 174 500, Lila 201 900, Lyon 570 800, Marsella 652 200, Nancy 114 500, Nantes 184 500, Niza 184 400, Paris 2 871 400, Roubaix 117 200, Ruán 122 900, Saint-Étienne 193 700, Tolón 115 100, Tolosa 180 800.

Productos principales: seda, artículos de moda, de cuero, orfebrería, joyería, vinos, esencias espirituosas, harina, productos químicos, perfumería, quincallería. — Marina mercante: 16 336 buques con 2 144 900 toneladas. — Ferrocarriles 44 700 km. — Telégrafos: líneas 248 900 km, hilos 861 000 km.

Colonias

	km <sup>2</sup>	habitantes
En Asia . . . . .	738 400	20 990 000
„ África . . . . .	9 906 400	33 816 000
„ América . . . . .	91 200	523 000
„ Oceanía . . . . .	22 500	94 000
	10 758 500	55 423 000
Nuevas Hébridas . . . . .	13 230	59 000
Mandatos de la Sociedad de Naciones . . . . .	638 800	5 042 000

MONACO

Principado bajo la protección de Francia

1,5 km<sup>2</sup> con 23 420 habitantes. Ciudad de Mónaco: 2030 habitantes.



**ITALIA**

*Reino (Véase mapa núm. 8)*

310 135 km<sup>2</sup> con 41 173 000 habitantes, 133 por 1 km<sup>2</sup>. — 65 600 protestantes, 35 600 judíos. — Ciudades con más de 100 000 habitantes: Bari 174 600, Bolonia 242 500, Catania 285 600, Ferrara 117 200, Florencia 315 200, Génova 617 000, Liorna 129 100, Mesina 203 600, Milán 957 300, Nápoles 970 400, Padua 125 200, Palermo 445 300, Roma 901 800, Trieste 250 000, Turín 585 200, Venecia 257 600.

Productos principales: seda, aceite, vinos, frutas, azufre, mármol, algodón. — Marina mercante: 856 vapores con 2 484 200 toneladas. — Ferrocarriles: 21 350 km. — Telégrafos: líneas 64 600 km, hilos 492 200 km.

A la metrópoli pertenece la provincia de

Z A R A

110 km<sup>2</sup> con 19 700 habitantes.

Dependencias: Rodas y Dodeconesas 2544 km<sup>2</sup> con 104 500 habitantes. Colonias en África: 2 254 700 km<sup>2</sup> con 1 753 000 habitantes.

**SAN MARINO**

*República*

61 km<sup>2</sup> con 13 000 habitantes.

**CIUDAD DEL VATICANO**

0,44 km<sup>2</sup>, 518 habitantes.

**MALTA**

*Colonia inglesa*

316 km<sup>2</sup> con 280 600 habitantes. Capital: La Valetta: 48 240 habitantes

**AUSTRIA**

*República (Véase mapa núm. 9)*

83 830 km<sup>2</sup> con 6 534 500 habitantes, 78 por 1 km<sup>2</sup>.

Ciudades con más de 50 000 habitantes: Graz 152 700, Innsbruck 56 400, Linz 102 080, Viena 1 865 780.

Productos principales: madera, ganados, carbón, quincallería, artículos de algodón, de lana y de cuero, lana cruda, vinos, papel. — Ferrocarriles: 6 640 km. — Telégrafos: líneas 12 200 km, hilos 78 200 km.

**HUNGRÍA**

*República (Véase mapa núm. 9)*

92 950 km<sup>2</sup>, 7 984 600 habitantes, 86 por 1 km<sup>2</sup>. Ciudades más importantes Budapest 929 000, Debreczen 103 190, Győr 50 040, Hódmezővásárhely 60 920, Kecskemét 73 110, Kíspeszt 51 060, Miskolc 56 980, Szeged 119 100, Újpest 56 490 habitantes.

Productos principales: cereales, ganados, artículos de lana y de cuero, vinos. Ferrocarriles: 8 800 km. — Telégrafos: líneas 9 310 km, hilos 83 140 km.

**CHECOESLOVAQUIA**

*República (Véase mapa núm. 9)*

140 400 km<sup>2</sup>, 13 612 000 habitantes, 97 por 1 km<sup>2</sup>. Ciudades más importantes: Bratislava 93 190, Brno 221 760, Košice 52 900, Moravska Ostrava 113 710, Olomouc 57 210, Plzeň 88 420, Praga 676 660.

Productos principales: azúcar, artículos de hierro, algodón, lana y lino, frutas, papel. — Ferrocarriles 13 500 km. — Telégrafos: líneas 20 590 km, hilos 127 470 km.

**SUIZA**

*República federal (Véase mapa núm. 10)*

41 300 km<sup>2</sup> con 4 108 500 habitantes, 94 por 1 km<sup>2</sup>. — 57% protestantes, 40% católicos. — Ciudades principales: Basilea 146 000, Berna 110 900, Ginebra 128 900, Lausanne 78 800, St. Gallen 64 750, Winterthur 54 700, Zurich 227 100 habitantes.

Productos principales: ganados, quesos y mantecas, relojes, máquinas, artículos de algodón, seda y madera. — Ferrocarriles: 5 800 km. — Telégrafos: líneas del Estado 1004 km, hilos 37 730 km.

**LIECHTENSTEIN**

*(Principado)*

159 km<sup>2</sup> con 11 500 habitantes; Vaduz 1400 habitantes.

**ALEMANIA**

*República federal (Véase mapa núm. 11)*

Repúblicas	km <sup>2</sup>	habitantes	por 1 km <sup>2</sup>
Prusia <sup>1)</sup>	292 700	38 175 990	131
Baviera <sup>1)</sup>	76 000	7 379 590	97
Sajonia	14 990	4 994 280	333
Wurtemberg	19 510	2 580 230	132
Baden	15 070	2 312 460	153
Hessen	7 690	1 347 280	175
Mecklemburgo	16 060	784 310	50
Turingia <sup>2)</sup>	11 770	1 607 340	137
Oldenburgo	6 420	545 170	85
Anhalt, Brunswick, Lippe, Schaumburg-Lippe	7 540	1 064 610	132
Bremen, Lübeck, Hamburgo	970	1 619 340	1639
468 720   62 410 600			133

<sup>1)</sup> Además forma parte de Prusia y de Baviera el Territorio del Sarre (1880 km<sup>2</sup> con 773 800 habitantes) ocupado hasta 1935 por Francia. — <sup>2)</sup> Antes: Gran Ducado de Sajonia-Weimar; Ducados: Sajonia-Meiningen, S.-Altenburgo, S.-Gotha, y principados: Schwarzburgo-Sondershausen, Schw.-Rudolstadt, Reuss. El ducado de Sajonia-Coburgo está unido a Baviera.



De los habitantes 40014700 son protestantes (64,1%), 20193300 católicos (33,4%), 564400 judíos (0,9%).

Ciudades con más de 150000 habitantes: Altona 185700, Aquisgrán 155800, Augsburgo 165500, Barmen 187100, Berlín 4024200, Bochum 211300, Bremen 295000, Breslau 557100, Cassel 171200, Chemnitz 331700, Colonia 700200, Dortmund 321800, Dresde 619200, Duisburgo 272800, Düsseldorf 432600, Elberfeld 167600, Essen 470500, Francfort d/M. 467500, Gelsenkirchen 208500, Halle 194600, Hamburgo 1079100, Hannover 422700, Kiel 213900, Königsberg 280000, Leipzig 679200, Magdeburgo 294000, Mannheim 247500, Munich 680700, Nuremberg 392500, Stettin 254500, Stuttgart 342000.

Productos principales: artículos de lana, algodón, seda y hierro, azúcar, carbón, instrumentos y máquinas, hierro, colores, libros. — Marina mercante: 4150 buques con 3209000 toneladas, entre estos 1987 vapores con 2897100 toneladas. — Ferrocarriles: 73700 km. — Telégrafos: líneas 223100 km.

**DANZIG**

(Ciudad libre bajo el protectorado de la Sociedad de Naciones)

1950 km<sup>2</sup>, 427000 habitantes, de ellos 236100 en la ciudad de Danzig.

**GRAN BRETAÑA**

Reino unido (Véase mapa núm. 12)

	km <sup>2</sup>	habitantes	por 1 km <sup>2</sup>
Inglaterra y Gales . . . . .	151100	39067000	251
Escocia . . . . .	77170	4880500	63
Irlanda del Norte . . . . .	13560	1256000	92
Islas del Canal, I. de Man . . . . .	767	139500	196
	241866	45203500	182

Ciudades con más de 150000 habitantes: Aberdeen 157600, Belfast 387000, Birkenhead 158000, Birmingham 934500, Bolton 177000, Bradford 288700, Bristol 383600, Cardiff 225700, Croydon 205900, Dundee 170200, Edinburgo-Leith 424600, Glasgow 1052200, Hull 294600, Leeds 473200, Leicester 241700, Liverpool 862600, Londres 4615400, Manchester 752000, Newcastle 285400, Nottingham 268000, Plymouth 202700, Portsmouth 246900, Rhondda 162700, Salford 247400, Sheffield 523400, Southampton 169300, Stoke 275600, Sunderland 163800, Swansea 163200, West Ham 315900, Willesden 165700.

Productos principales: carbón, metales, máquinas, hilados, artículos de lana, algodón y hierro, papel, sal, arenques. — Marina mercante: 18300 buques con 11983100 toneladas; de ellos 12490 vapores con 11463300 toneladas. — Ferrocarriles: 32800 km. — Telégrafos: líneas 162000 km, hilos 287700 km.

*Colonias*

	km <sup>2</sup>	habitantes
En Europa . . . . .	69200	3215000
„ Asia . . . . .	5644800	336683000
„ África . . . . .	5398300	40249000
„ Oceanía . . . . .	8257200	8354000
„ América . . . . .	10262200	11839000
„ Antártica . . . . .	5000000	1000
	34874300	445685000
Sudán anglo-egipcio . . . . .	2611000	5404700
Mandatos de la Sociedad de Naciones . . . . .	2565600	9710000

**REPÚBLICA IRLANDESA**

(Véase mapa núm. 12)

68870 km<sup>2</sup> con 2972800 habitantes. Dublin 419200 habitantes. — Productos principales: ganadería, huevos, productos de la alquería, tocino, esencias espirituosas, tejidos. — Marina mercante: 540 buques con 63600 toneladas.

**PAÍSES BAJOS**

Reino (Véanse los mapas núms. 11 y 12)

34200 km<sup>2</sup>, 7731000 habitantes, 225 por 1 km<sup>2</sup>. 3019200 habitantes son protestantes, 2455000 católicos. — Ciudades más importantes: Amsterdam 743400, Apeldoorn 56600, Arnhem 76300, Dordrecht 54800, Eindhoven 65900, Groningen 99600, Haarlem 80500, La Haya 425100, Leiden 69700, Maastricht 58500, Rotterdam 563000, Tilburg 71300, Utrecht 151200 habitantes.

Productos principales: artículos de agricultura y de granjería. — Marina mercante: 870 buques con 3719100 cbm, de ellos 720 vapores con 3678500 cbm. — Ferrocarriles: 3620 km. — Telégrafos: líneas 8270 km, hilos 52300 km.

*Colonias*

	km <sup>2</sup>	habitantes
En la India Oriental y Oceanía . . . . .	1900100	51014000
„ las Indias Occidentales y América del Sur . . . . .	130200	201000
	2030300	41215000

**LUXEMBURGO**

Gran Ducado (Véanse los mapas núms. 11 y 12)

2590 km<sup>2</sup>, 285100 habitantes, 110 por 1 km<sup>2</sup>. Casi todos los habitantes son católicos. Capital: Luxemburgo 52400. — Ferrocarriles: 540 km. — Telégrafos: líneas 1410 km, hilos 3010 km.

**BÉLGICA**

Reino (Véase mapa núm. 12)

30440 km<sup>2</sup>, 7996000 habitantes, 263 por 1 km<sup>2</sup>. Casi todos los habitantes son católicos. — Ciudades más importantes: Amberes 424500, Brujas 78000, Bruselas 825800, Gante 210000, Lieja 252200, Malinas 60500.



Productos principales: máquinas y artículos de hierro, carbón, hilados, artículos de lana y algodón. — Marina mercante: 158 buques con 337 600 toneladas; entre estos hay 151 vapores con 323 300 toneladas. — Ferrocarriles: 9 600 km. — Telégrafos: líneas 9 460 km, hilos 41 700 km.‡

■ Colonia: Congo Belga 2 385 100 km<sup>2</sup>, 8 945 200 habitantes.

... Mandato de la Sociedad de Naciones 54 400 km<sup>2</sup>, 3 000 000 habitantes.

## DINAMARCA

*Reino (Véase mapa núm. 11)*

42 930 km<sup>2</sup>, 3 434 600 habitantes, 80 por 1 km<sup>2</sup>. Casi todos los habitantes son protestantes. Ciudades más importantes: Aarhus 76 200, Copenhague 731 500, Odense 52 400 habitantes.

Artículos de exportación son los productos de la agricultura y de la granjería. — Marina mercante: 1 875 buques con 679 000 toneladas; entre estos hay 623 vapores con 452 400 toneladas. — Ferrocarriles: 5 060 km. — Telégrafos del Estado: líneas 3 900 km, hilos 14 600 km.‡

Colonia: Groenlandia 2 174 400 km<sup>2</sup>, 16 000 habitantes.

## ISLANDIA

*(Unión personal con Dinamarca)*

‡ 102 850 km<sup>2</sup>, 101 800 habitantes, 0,9 por 1 km<sup>2</sup>. Capital: Reykjavik 25 200 habitantes. — Productos: caballos, ovejas, pescados, lana, forraje, sebo. — Marina mercante: 316 buques con 29 800 toneladas.

## SUECIA

*Reino (Véase mapa núm. 13)*

448 460 km<sup>2</sup>, 6 074 400 habitantes, 15 por 1 km<sup>2</sup>. Casi todos los habitantes son protestantes. — Ciudades más importantes: Estocolmo 474 100, Gotemburgo 236 000, Hälsingborg 54 200, Malmö 118 500, Norrköping 61 100 habitantes.

Productos principales: madera, hierro, cobre, acero, cereales, alumbre, papel. — Marina mercante: 2 550 buques con 1 007 400 toneladas, de ellos 1 390 vapores con 924 400 toneladas. — Ferrocarriles 16 100 km. — Telégrafos del Estado: líneas 44 700 km, hilos 45 200 km.

## NORUEGA

*Reino (Véase mapa núm. 13)*

323 800 km<sup>2</sup>, 2 811 000 habitantes, 8 por 1 km<sup>2</sup>. Casi todos los habitantes son protestantes. — Ciudades más importantes: Bergen 96 800, Oslo (Cristiania) 250 400, Stavanger 47 200, Nidaros (Trondhjem) 55 200 habitantes.

Productos principales: madera, arenques, bacalao, salmón, aceite de pescado, cobre, metales, hielo. — Marina mercante: 3 720 buques con 1 695 000 toneladas; entre estos hay 1 960 vapores con 1 324 500 toneladas. — Ferrocarriles 3 600 km. — Telégrafos del Estado: líneas 16 640 km, hilos 45 900 km.

Colonias: Svalbard (Spitzberg) 63 000 km<sup>2</sup>, 950 habitantes. — Björnöya (Isla de los Osos) 180 km<sup>2</sup> con 10 habitantes. — Jan Mayen 370 km<sup>2</sup>. — I. Bouvet 58 km<sup>2</sup> — I. Pedro I 243 km<sup>2</sup>.

## FINLANDIA

*República (Véase mapa núm. 13)*

388 300 km<sup>2</sup>, 3 582 000 habitantes, 10 por 1 km<sup>2</sup>. Casi todos los habitantes son protestantes. — Ciudades más importantes: Åbo 62 600, Helsingfors 220 900, Tammerfors 53 100 habitantes.

Productos principales: Papel, madera, tejidos, brea y alquitrán, pescados, hierro. — Marina mercante: 4 900 buques con 488 500 toneladas. — Ferrocarriles: 4 820.

## ESTADOS BÁLTICOS

*(Véase mapa núm. 13)*

	km <sup>2</sup>	habitantes	por 1 km <sup>2</sup>	Capitales	hab.
Estonia . . .	45 220	1 117 000	25	Tallinn (Reval).	127 600
Letonia . . .	65 800	1 895 000	29	Riga . . . . .	337 700
Lituania . . .	53 240	2 142 000	40	Kaunas (Kowno)	95 800

## TERRITORIO DE MEMEL

*(pertenece a Lituania, pero con administración autónoma)*

2 420 km<sup>2</sup>, 142 500 habitantes; ciudad de Memel 36 000.

## POLONIA

*República (Véase mapa núm. 13)*

388 390 km<sup>2</sup>, 30 408 000 habitantes, 78 por 1 km<sup>2</sup>. 17,4 millones católicos, 3 mill. griegos-ortodoxos, 2,8 mill. judíos, 1 mill. protestantes. Ciudades más importantes: Bialystok 76 800, Bromberg 116 000, Cracovia 205 300, Czenstochowa 80 470, Katowice 123 800, Königshütte 74 800, Lemberg (Lwów) 239 700, Lodz 597 200, Lublin 116 300, Posen (Poznan) 247 800, Radom 61 600, Sosnowice 103 000, Varsovia (Warszawa) 1 086 300, Vilna 190 000 habitantes.

Productos principales: artículos de agricultura, ganado, ovejas, lana, pieles, madera. — Ferrocarriles: 14 940 km. — Telégrafos: líneas 32 900 km, hilos 87 600 km.

## RUSIA (incluso la Rusia Asiática)

*(SSSR = Confederación de las Repúblicas de los Soviets Socialistas)*  
*(Véanse mapas 13 y 15)*

	km <sup>2</sup>	habitantes
Rusia propiamente dicha . . . . .	19 758 000	100 858 000
Rutenia Blanca . . . . .	126 800	4 954 000
Ukrania . . . . .	451 700	29 020 000
Georgia . . . . .	68 900	2 661 000
Armenia . . . . .	31 000	877 000
Aserbeidjan . . . . .	84 600	2 313 000
Usbequia . . . . .	186 300	4 395 000
Turcomania . . . . .	491 200	1 031 000
Tadchiquia . . . . .	154 100	823 000
	21 352 600	146 985 000



Ciudades con más de 100 000 habitantes en Europa: Astracán 176 500, Charkow 417 300, Dnjepropetrowsk 232 900, Kasán 179 000, Kiew 513 600, Leningrad (antes Petersburgo) 1 614 000, Minsk 123 600, Moscou 2 026 000, Wjernoleninsk 105 000, Odessa 420 900, Rostow 308 300, Samara 175 600, Sarátow 215 300, Stalingrad (antes Zarizin) 148 400, Tula 152 700.

En Asia: Baku 453 300, Irkutsk 98 800, Krasnodar (antes Jekaterinodar) 162 500, Omsk 161 470, Oremburgo 123 300, Tiflis 294 000.

Marina mercante del Estado: 295 buques con 290 000 toneladas. — Ferrocarriles: 68 100 km. — Telégrafos: líneas 137 300 km.

## RUMANIA

*Reino (Véase mapas núms. 13 y 14)*

294 970 km<sup>2</sup>, 17 500 000 habitantes, 59 por 1 km<sup>2</sup> — 87,3 % católicos, 7,4 % protestantes, 5,0 % judíos. — Ciudades: Arad 75 000, Braila 67 000, Bucarest 600 000, Cluj 105 000, Chişinau 20 000, Czernovitz 90 000, Galatz 75 000, Jassy 76 000, Oradea Mare 90 000, Ploesti 60 000, Szatmare 60 000, Timişoara 90 000 habitantes.

Productos principales: trigo, maiz, petróleo, frutas, ganado. — Ferrocarriles: 11 770 km. — Telégrafos: líneas 14 300, hilos 75 500 km.

## BULGARIA

*Reino (Véase mapa núm. 14)*

103 150 km<sup>2</sup>, 5 483 100 habitantes, 53 por 1 km<sup>2</sup>. — Ciudades: Filipópolis 85 200, Sofía 213 200, Varna 60 800 habitantes. — Productos principales: cereales, lana, sebo, madera, aceite de rosas. — Ferrocarriles: 2 660 km. — Telégrafos: líneas 6 020 km, hilos 12 600 km.

## YUGOESLAVIA

*Reino servio-croato-esloveno (Véase mapa núm. 14)*

249 000 km<sup>2</sup>, 11 996 800 habitantes, 48 por 1 km<sup>2</sup>. — 46,6 % ortodoxos, 39,4 % católico-romanos, 1,8 % protestantes, 11,1 % mahometanos. — Ciudades: Agram 108 300, Belgrado 111 740, Ljubljana 53 300, Maria Teresopol 101 860, Sarajewo 60 100 habitantes. — Productos principales: cereales, ciruelas secas, cerdos, lana, trigo, vino. — Marina mercante: 105 900 toneladas; entre éstos hay 147 vapores con 97 600 toneladas. — Ferrocarriles: 9 850 km. — Telégrafos: líneas 23 880, hilos 89 350 km.

## ALBANIA

*República (Véase mapa núm. 14)*

27 540 km<sup>2</sup> con 833 600 habitantes. — 68,5 % mahometanos, 21,1 % greco-ortodoxos, 10,4 % católicos. — Ciudades: Escutari 23 800, Tirana 12 500. — Ferrocarriles: 65 km. — Telégrafos: líneas 2 200 km, hilos 3 130 km.

## GRECIA

*(Véase mapa núm. 14)*

127 000 km<sup>2</sup>, 6 205 000 habitantes, 49 por 1 km<sup>2</sup>, de ellos 978 000 habitantes corresponden a las islas. Más de 5 000 000 son griego-ortodoxos. — Ciudades: Atenas 453 000, Patras 62 000, Pireo 250 000, Salónica 250 000 habitantes.

Productos principales: pasas de Corinto, higos, vinos, aceite de oliva, tabaco, esponjas, metales. — Marina mercante: 1 200 buques con 902 000 toneladas, de ellos 470 vapores con 843 000 toneladas. — Ferrocarriles: 2 500 km. — Canal de Corinto: 6 340 m de longitud, 8 m de profundidad, 21 m de ancho en el fondo. Coste 76 millones de pesetas. — Telégrafos: líneas 18 560 km, 48 000 km.



## ASIA

(Véanse mapas 15—17)

Superficie = 44 809 800 km<sup>2</sup>, 11 003 000 000 habitantes, 22,8 por 1 km<sup>2</sup>.  
 „ de las penínsulas = 7 940 000 km<sup>2</sup> (19,3 %).  
 „ de las islas = 2 830 000 km<sup>2</sup> (5,8 %).

### Situación

Extremo norte: C. Chelyuskin . . . . .	77° 40' N., 104° 44' E. de Gr.
„ sur: C. Buru . . . . .	1 16 „ 103 31 „ „
„ este: C. Deshnew . . . . .	66 7 „ 169 20 O. „
„ oeste: C. Baba . . . . .	39 28 „ 26 3 E. „

### Orografía

Superficie de las planicies = 16 Mill. km<sup>2</sup> (37 %). — Superficie de las montañas = 28 Mill. km<sup>2</sup> (63 %). — Altitud media del continente = 950 m.

#### Picos importantes (alturas en metros)

Monte Everest, Himalaya . . . . .	8880	Kliuchev, Kamchatka . . . . .	4920
Godwin Austin, Karakoram . . . . .	8620	Kinibalu, Borneo . . . . .	4175
Kinchinjunga, Himalaya . . . . .	8580	Niitakayama, Formosa . . . . .	4145
Dhaulagiri, Himalaya . . . . .	8180	Korintji, Sumatra . . . . .	3805
Mont Dupleix, Tibet . . . . .	8000	Fuji-no-yama, Japón . . . . .	3780
Mus-tag-ata, Pamir . . . . .	7860	Semeru, Java . . . . .	3670
Tirachmir, Hindukush . . . . .	7750	Rinyani, I. Lombok . . . . .	3605
Monte Kreml, Kven-Lun . . . . .	7720	Rante Kombola, Célebes . . . . .	3450
Pico Kaufmann, Transalai . . . . .	7000	Bielucha, Altai . . . . .	3350
Tengri-Jan, Tian-shan . . . . .	6990	Apo, Mindanao . . . . .	3200
Pico Baba, Alai . . . . .	6000	Dahar-el-Jodib, Líbano . . . . .	3070
Demavend, Elburs . . . . .	5670	Yebel Zebir, Sinaí . . . . .	2830
Elbrus, Cáucaso . . . . .	5630	Anaimudi, India . . . . .	2690
Monte Humboldt, Nan-shan . . . . .	5180	Pedrotallegalla, Ceilán . . . . .	2540
Ararat, Armenia . . . . .	5160	Máyon, Luzón . . . . .	2530
Kasbek, Cáucaso . . . . .	5040	Troodos, Chipre . . . . .	1950

### Hidrografía

	Longitud km	Cuenca km <sup>2</sup>		Longitud km	Cuenca km <sup>2</sup>
Obi . . . . .	5200	2 947 900	Hoang-ho . . . . .	4100	980 000
Yenisei . . . . .	5200	2 591 500	Indo . . . . .	3180	960 000
Lena . . . . .	4600	2 383 700	Eufrates . . . . .	2000	765 000
Amur . . . . .	4480	2 054 500	Sir-daria . . . . .	2860	649 000
Yangtse-kiang . . . . .	5200	1 775 000	Amu-daria . . . . .	2500	465 000
Ganges . . . . .	3000	1 730 000	Iravadi . . . . .	2000	430 000

## Habitantes

Raza caucásica en el Indostán, Irán, Mesopotamia, Siria, Armenia, Cáucaso y Arabia.

Raza mongólica en la Indochina, China, Japón, Asia del Norte, Turán, Asia Menor.

Raza malaya en Malaca y Archipiélago Índico.

Dravidiana en la parte SE del Indostán y en la parte N de Ceilán

Negritos y papuas en las partes centrales de las Islas Filipinas, de Flores y Timor.

Religión: Solamente 26 Mill. son cristianos, 177 Mill. mahometanos, 500 000 judíos. Los demás 670 Mill. habitantes profesan el budismo, brahmanismo o chamanismo.

### Posesiones de los Estados europeos

	km <sup>2</sup>	habitantes
Gran Bretaña . . . . .	5 315 200	329 713 000
Países Bajos . . . . .	1 900 100	52 824 600
Rusia . . . . .	16 727 200	42 314 000
Francia . . . . .	711 400	19 253 000
Estados Unidos . . . . .	297 900	12 353 800
Portugal . . . . .	20 500	1 031 000

## TURQUÍA

República (Véanse mapas núms. 2 y 14)

772 200 km<sup>2</sup>, 13 660 300 habitantes, de ellos en Europa 23 980 km<sup>2</sup>, 1 044 300 habitantes. — Ciudades: Adana 72 700, Andrinópolis 34 700, Ankara 74 800, Brussa 61 500, Conia 47 300, Constantinopla 699 900, Esmirna 153 800, Kaisarie 39 500 habitantes. — Marina mercante: 139 buques con 129 400 toneladas. Ferrocarriles: 3330 km.

## ASIA ANTERIOR

(Véanse los mapas núms. 2 y 16)

	km <sup>2</sup>	habitantes	Ciudades import.
Turquía Asiática . . . . .	748 400	12 616 000	Angora . 74 800
Armenia (República) . . . . .	31 000	877 000	Eriwán . 62 200
Georgia (República) . . . . .	68 900	2 661 000	Tiflis . 282 900
Aserbeidjan (República) . . . . .	79 300	2 208 000	Baku . 446 800
Siria y Líbano (Prot. franc.) . . . . .	148 800	2 422 700	Beirut . 150 000
Palestina (Prot. ingl.) . . . . .	26 300	816 100	Jerusalén . 62 600
Mesopotamia (Prot. ingl.) . . . . .	371 000	2 849 300	Bagdad . 145 000
Pais del Transjordán . . . . .	42 000	260 000	Amman . 12 000
Chipre (Col. ingl.) . . . . .	9 280	311 000	Nikosia . 18 600
Rodas etc. (ital.) . . . . .	2 540	118 000	Rodas . 16 200
Sinaí (Egipto) . . . . .	59 000	10 000	
Arabia independiente . . . . .	1 642 000	2 985 000	Meca . 70 000
Arabia inglesa . . . . .	373 700	1 033 000	Aden . 20 000
Persia . . . . .	1 647 000	9 000 000	Teherán . 210 000
Afghanistan . . . . .	731 000	10 000 000	Kabul . 140 000
Beluchistán (Prot. ingl.) . . . . .	348 750	800 000	Kelat . 14 000



INDOSTÁN

	km <sup>2</sup>	habitantes	por 1 km <sup>2</sup>
Imperio Británico . . . . .	2834 100	247 003 300	87
Estados tributarios . . . . .	1841 500	71 939 200	38
Ceilán . . . . .	65 600	5 422 000	83
	Ingl.	4 781 200	324 364 500
Posesiones francesas . . . . .	510	290 500	566
„ portuguesas . . . . .	3 800	578 600	152
Nepal . . . . .	140 000	5 574 000	40

India Británica. Ciudades más importantes: Ahmedabad 274 000, Benares 198 400, Bombay 1 176 000, Calcuta 1 132 200, Cawnpore 216 400, Delhi 304 400, Haidarabad 404 200, Howrah 195 301, Karachi 216 900, Lahore 281 800, Lucknow 240 600, Madras 527 000, Poona 214 800, Rangoon 342 000. — Productos principales: algodón, arroz, opio, yute, cereales, té, linaza, pieles, añil, café, azúcar, especiería, quina, madera, marfil, perlas, piedras preciosas. — Marina mercante: 136 buques con 20 346 toneladas. — Ferrocarriles: 60 589 km. — Telégrafos: líneas 149 800 km.

India Portuguesa: Goa, Damán (Damão) y Diu. Ferrocarriles: 90 km. — Telégrafos: líneas 400 km.

INDOCHINA

	km <sup>2</sup>	habitantes	Capitales
Siam . . . . .	518 200	10 284 000	Bangkok . 931 200
Malaca Inglesa . . . . .	136 250	3 445 000	Singapur . 259 600
Indochina Francesa . . . . .	737 900	20 700 000	Hanoi . . 80 900

Malaca Inglesa. Establecimientos del Estrecho. 4150 km<sup>2</sup>, 1 098 000 habitantes. Protectorados malayos. 132 100 km<sup>2</sup>, 2 448 800 habitantes. — Productos: caucho, estaño, copra. — Ferrocarriles: 1660 km. — Telégrafos: líneas 6000 km, hilos 26 300 km.

Indochina Francesa. — Protectorados. Annam 150 000 km<sup>2</sup>; 5 172 000 hab.; Ciudades: Bin-Dinh 75 000, Hué 62 800 hab. — Camboya 175 000 km<sup>2</sup>, 2 465 600 hab.; Capital: Pnom-Penh 73 700 hab. — Cochinchina 56 000 km<sup>2</sup>, 400 100 hab.; Ciudades: Cholón 226 800, Saigón 108 700 hab. — Tonkin 105 000 km<sup>2</sup>, 7 160 100 hab.; Capital: Hanoi 80 900, Haiphong 74 600 hab. — Productos principales: arroz, pescados, madera, seda, azúcar, té, tabaco, marfil. — Ferrocarriles: 2080 km. — Telégrafos: líneas 20 300 km, hilos 36 300 km.

CHINA

	km <sup>2</sup>	habitantes	Capitales
China . . . . .	4 993 900	405 000 000	Peking . . 805 000
Hongkong (ingl.) . . . . .	1 010	972 300	Victoria . 480 000
Macao (portug.) . . . . .	10	157 800	Macao . . 70 000
Weihaiwei (ingl.) . . . . .	740	155 000	Weihaiwei 4 000
Kuang-chou (franc.) . . . . .	840	182 400	Fort Bayard 800
Kuantung (japon.) . . . . .	3 460	863 000	Dairen . . 243 800
Corea (japon.) . . . . .	220 740	19 138 900	Seul . . . 306 400

China (República): Las religiones más extendidas son el budismo y el taoísmo. 1 Mill. católicos, 360 000 protestantes, 30 mill. mahomet. — 42 ciu-

dades con más de 150 000 habitantes (Hankou 1 474 800, Cantón 900 000, Shanghai 1 500 000, Tientsin 800 000, Hangtshou 892 000, Tshengtú 800 000). — A los extranjeros están abiertos 65 puertos, entre ellos: Amoy, Cantón, Chifu, Chinkiang, Chungking, Fuchou, Hangchou, Hankou, Ichang, Kiukiang, Nan-king, Ningpo, Niuchuang, Pakhoi, Shanghai, Suchou, Svatau, Tientsin. — Productos principales: té, seda, frijoles, algodón, azúcar, artículos barnizados, porcelana, almizcle. — Ferrocarriles: 6000 km. — Telégrafos: líneas 90 100 km, hilos 140 300 km.

JAPÓN

381 580 km<sup>2</sup>, 64 759 000 habitantes, 144 por 1 km<sup>2</sup>. — Ciudades importantes: Hakodate 164 000, Hiroshima 195 700, Kanazawa 147 400, Kioto 680 000, Kobe 644 200, Kure 139 400, Nagasaki 189 100, Nagoya 768 600, Niigata 108 900, Osaka 2 114 800, Otaru 134 500, Sapporo 145 100, Sendai 142 900, Tokio 1 995 300, Yokohama 405 900 habitantes. — Productos principales: seda, té, tabaco, cobre, alcanfor, cera, pescados, porcelana, artículos barnizados. — Marina mercante: 3100 buques con 3 436 100 toneladas, entre ellos 2985 vapores con 3 225 200 toneladas. — Ferrocarriles: 15 100 km. — Telégrafos: líneas 48 400 km, hilos 252 100 km.

Colonias: 292 800 km<sup>2</sup>, 23 730 000 habitantes.

ARCHIPIÉLAGO ÍNDICO

	km <sup>2</sup>	habitantes	por 1 km <sup>2</sup>
Posesiones holandesas . . . . .	1 900 100	52 824 600	27
Filipinas (pos. de los Est. Unidos) . . . . .	297 900	12 353 800	36
Timor (pos. portug.) . . . . .	190 0	451 600	23
Estados de Borneo del N (ingl.) . . . . .	195 900	884 800	4

India Holandesa. Los habitantes son malayos a excepción de 45 000 chinos, 170 000 europeos, 810 000 árabes y 22 000 indios. — Ciudades principales: Batavia 311 500, Djokjakarta 107 700, Samarang 179 100, Surabaya 255 100, Surakarta 157 700 habitantes. — Productos principales: café, azúcar, estaño, añil, pieles, especias, arroz, tabaco, té. — Ferrocarriles: 7100 km. — Telégrafos: líneas, 23 400 km, hilos 44 800 km.

Filipinas (véase mapa num. 28). Ciudades principales: Albay 43 000, Cebú 65 500, Iloilo 49 100, Laoang 38 500, Manila 285 300, Legaspi 52 800 habitantes. — Productos principales: abacá, azúcar, tabaco, café, arroz, copra. — Ferrocarriles: 1300 km. — Telégrafos: líneas 10 800 km, hilos 11 600 km.

Borneo del Norte (colonia ingl.): 80 660 km<sup>2</sup>, 257 800 habitantes; capital Jesselton 6000 habitantes. — Brunei y Seravak (protect. ingl.) 115 300 km<sup>2</sup>, 627 000 habitantes; capital Kutshing 25 000 hab. — Productos principales: tabaco, cocos, carbón, caucho, sagú. — Ferrocarriles: 210 km. — Telégrafos: líneas 1700 km.



## ÁFRICA

(Véase mapa núm. 18)

29 820 200 km<sup>2</sup>, 140 000 000 habitantes, 4,7 por 1 km<sup>2</sup>. Superficie de las islas 625 950 km<sup>2</sup> (2,1 %); de los desiertos 10 620 000 km<sup>2</sup> (36,4 %), de los lagos 190 000 (0,7 %).

### Situación

Extremo norte	C. Blanco . . . . .	37° 20' N. 9° 43' E. de Gr.
„ sur	C. de las Agujas . . . . .	34 51 S. 20 2 „
„ este	Ras Hafún . . . . .	10 26 N. 51 28 „
„ oeste	C. Verde . . . . .	14 45 N. 14 35 O. de Gr.

### Orografía

Altitud media del continente = 650 m

Kilima Ndsharo, Afr. Orient. . . . .	5890	Emi Tusidde, Sahara . . . . .	3250
Kenia, Afr. Oriental . . . . .	5520	Pitón de las Nieves, Reunión	3150
Ruvenzori, Afr. Central . . . . .	5120	Pico Volcano, I. del Cabo Verde	2980
Tasi-n-Tamdjurt, Atlas . . . . .	4700	Tsaratanana, Madagascar . . . . .	2860
Ras Dashan, Abisinia . . . . .	4620	Pico de Sta Isabel, Fernando	
Yebel Ajashi, Atlas . . . . .	4300	P6o . . . . .	2850
Mte Camerún . . . . .	4070	Pico Mauch, Transvaal . . . . .	2660
Tisi Likumpt, Atlas . . . . .	4000	Pico de la Cruz, I. Palma . . . . .	2360
Pico de Teide, I. Tenerife . . . . .	3720	Dj. Aurès, Argelia . . . . .	2320
Emi Kussi, Sahara . . . . .	3400	Pico de Santo Tomás . . . . .	2140
Mont aux Sources, Draken-		Monte de la Tabla, Col. del	
Berge . . . . .	3350	Cabo . . . . .	1080

### Hidrografía

Cuenca del Atlántico 14 892 000 km<sup>2</sup> (50,9 %); del Indico 5 403 300 (18,5 %); de la vertiente interior 8 940 000 (30,6 %).

	Longitud km	Cuenca km <sup>2</sup>		Longitud km	Cuenca km <sup>2</sup>
Congo . . . . .	4 200	3 690 000	Orange . . . . .	1 800	1 020 000
Nilo . . . . .	5 760	3 007 000	Chari . . . . .	1 400	880 000
Niger . . . . .	4 160	2 092 000	Cubango . . . . .	1 800	785 000
Zambeza . . . . .	2 660	1 330 000	Senegal . . . . .	1 430	440 500

### Habitantes

Raza hamítica en las regiones del N.; pueblos de los Beyahs en las costas del Mar Rojo y Abisinia; negros del Sudán en el África Central hasta el Ecuador; negros Bantu en el Sur; hotentotes y bosjemanos en el SO.; malayos en la parte oriental de Madagascar.

### Posesiones de los Estados europeos

	km <sup>2</sup>	habitantes
Gran Bretaña . . . . .	5 390 600	41 661 000
Francia . . . . .	9 906 400	33 816 000
Bélgica . . . . .	2 385 100	8 966 000
Portugal . . . . .	2 056 800	6 081 000
Italia . . . . .	2 109 700	2 068 000
España . . . . .	347 200	1 784 000

## POSESIONES ESPAÑOLAS

Islas Canarias (Provincia del Reino) 7270 km<sup>2</sup>, 543 000 habitantes, 75 por 1 km<sup>2</sup>. — Santa Cruz de Tenerife 71 400, Las Palmas 56 300 habitantes. — Productos principales: plátanos, azúcar, algodón, cochinilla, vino, frutas.

Marruecos Español (Protect.) 28 000 km<sup>2</sup>, 10 704 habitantes. — Tetuán 43 000, Larache 5000 habitantes. — Productos: cebada, huevos, lana, frijoles, alpiste, almendras. — Ferrocarril: 100 km.

Plazas del N de África (Ceuta, Gomera, Islas Alhucemas, Melilla, Islas Chafarinas). 210 km<sup>2</sup>, 86 400 habitantes. — Ceuta (capital) 35 000 habitantes.

Río de Oro (Río de Oro, Adrar, Wadi Draa, Ifni). 285 200 km<sup>2</sup> con 50 000 habitantes. — Villa Cisneros (capital) 250 habitantes.

Guinea Española (Fernando P6o, Annobón, Corisco, Elobey, Río Muni, Bata). 26 660 km<sup>2</sup>, 120 700 habitantes. — Santa Isabel (capital) 8300 habitantes. — Productos principales: azúcar, aceite de palma, café, maderas.

## POSESIONES PORTUGUESAS

Angola. 1 255 800 km<sup>2</sup>, 2 125 000 habitantes. — San Pablo de Loanda (capital) 20 000 habitantes. — Puertos importantes: Cabinda, Ambriz, Ambrizette, Benguela, Mossamedes. — Productos principales: marfil, caucho, algodón, pescados. — Ferrocarriles: 1300 km. — Telégrafos: líneas 10 700 km, hilos 10 900 km.

Mozambique. 1 108 800 km<sup>2</sup>, 3 120 000 habitantes. — Lorenzo Márquez (capital) 13 150 habitantes. — Puertos importantes: Mozambique, Ibi, Quilimane, Beira, Sofala, Inhambane. — Productos principales: marfil, pieles, pescados, copal, cobre, oro. — Ferrocarriles: 920 km. — Telégrafos: líneas 6000 km, hilos 7000 km.

Madera (Distrito de la República). 739 km<sup>2</sup>, 179 000 habitantes. — Funchal (capital) 24 260 habitantes. — Productos principales: vino, azúcar, aguardiente de caña dulce. — Telégrafos: líneas 250 km.

Islas del Cabo Verde. 3930 km<sup>2</sup>, 131 100 habitantes. — Porto Praya (capital en la Isla de Santiago) 4000 habitantes. — Puerto principal y estación carbonera Puerto Grande, en la Isla de San Vicente.

Guinea Portuguesa. 36 125 km<sup>2</sup> con 289 000 habitantes de ellos 300 blancos. — Capital: Bolama (con el puerto de Beaver) 4000 habitantes. — Productos principales: caucho, cera, frutos de la palmera, pieles, bellotas de tierra, marfil. — Telégrafos: líneas e hilos 600 km.

Santo Tomás e I. del Príncipe. 940 km<sup>2</sup>, 59 100 habitantes, de ellos 16 000 blancos. Ciudad de Santo Tomás 3200 habitantes. — Productos principales: café, azúcar, cacao, tabaco. — Teléfonos: 600 km.

## POSESIONES FRANCESAS

Argelia (véase mapa núm. 19). 2 195 100 km<sup>2</sup>, 6 066 400 habitantes, de ellos 405 200 franceses, 144 300 españoles, 74 000 judíos. — Ciudades principales: Argel 226 200, Orán 150 300, Constantina 93 700, Bona 51 900, Tremecén 43 100 habitantes. — Productos principales: cereales, vino, lana, pieles, corcho, esparto, frutas, tabaco, aceite de oliva. — Ferrocarriles: 4000 km. — Telégrafos: líneas 16 000 km, hilos 45 800 km.

Marruecos Francés (Protect., véase mapa núm. 19). 420 000 km<sup>2</sup>, 4 229 100 habitantes. — Casablanca 110 900, Fez 81 200, Marruecos 149 300, Masagan 19 100, Mequinez 36 900, Mogador 18 400, Rabat 38 000, Saffi 26 900



habitantes. — Productos: frijoles, lana, aceite de oliva, pieles, cuero, almendras, cereales, goma. — Ferrocarril: 1550 km. — Telégrafos: líneas 2800 km.

Túnez (Protect.). 125130 km<sup>2</sup>, 2159700 habitantes; de ellos 173300 europeos, 1932200 mahometanos, 54200 judíos. — Capital: Túnez 186000 habitantes. — Ferrocarriles: 2020 km. — Telégrafos: líneas 5400 km, hilos 11000 km.

Africa Occidental. 3749200 km<sup>2</sup>, 13541600 habitantes. (Colonias Senegal, Mauritania, Niger, Volta, Cuesta del Marfil, Sudán Francés, Guinea Francesa, Dahomey.) — Ciudades: Abomeh 9200, Dakar 40100, Rufisque 17100, San Luiz 19000 habitantes. — Productos: frutas y aceite de palma, cacahuets, caucho, nueces de kola, algodón. — Ferrocarriles: 2970 km. — Telégrafos: líneas 23300 km, hilos 27500 km.

Africa Ecuatorial (Gabún, Congo Central, Ubangi-Chari, Tsad). 2255870 km<sup>2</sup>, 3127700 habitantes. Capital: Brazzaville 4000 hab. Estaciones: Libreville, Sette Cama, Loango, Franceville, Bonga, Oueso, Bangui, Fuerte Lamy, Abeshe. — Productos principales: caucho, frutas y aceite de palma, marfil, oro, cacahuets, café.

Madagascar. 592400 km<sup>2</sup>, 3619500 habitantes. Ciudades: Tamatave 15000, Tananarivo 70800 habitantes. — Productos principales: ganado, pieles, cera, caucho. — Ferrocarriles: 690 km. — Telégrafos: líneas 7400 km, hilos 13000 km.

Reunión. 2400 km<sup>2</sup>, 186600 habitantes. Capital: St. Denis 23400 habitantes. — Ferrocarriles: 130 km. — Telégrafos: líneas 380 km.

Somali (Protect.). 22000 km<sup>2</sup> con 85300 habitantes. Capital: Djibuti 8400 habitantes. — Productos de exportación: pieles y café. — Ferrocarriles: 90 km. — Telégrafos: líneas 220 km.

## POSESIÓN BELGA

Congo Belga. 2385100 km<sup>2</sup> con 8966000 habitantes. — Estaciones importantes: Banana, Boma, Matadi, Leopoldville (16000 hab.), Bangala, Basoko, Cascadas de Stanley, Coquilhatville (12300 hab.), Nyangwe sobre el Congo, Songo, Banzyville sobre el Ubangui, Luluaburg sobre el Lulua, Lusakambo sobre el Sankuru, Elisabethville en la región de Catanga (17100 hab.). — Productos principales: marfil, caucho, huesos y aceite de palma, café. — Ferrocarriles: 2100 km. — Telégrafos: líneas 3300 km, hilos 5200 km.

## POSESIONES INGLESAS

Unión Sudafricana (Colonia del Cabo, Natal, Estado del Orange, Transvaal). 1222200 km<sup>2</sup>, 6927400 habitantes (1519500 blancos). — Bloemfontein 36500, el Cabo 183400, Johannesburgo 283100, Kimberley 39000, Maritzburgo 35200, Pretoria 82700, Puerto Isabel 64800 habitantes. — Productos principales: oro, diamantes, lana, plumas de avestruz, ganado, cuero, pieles, metales, carbón, cereales, té, azúcar. Marina mercante: 31100 toneladas. — Ferrocarriles: 17200 km. — Telégrafos: líneas 8700, hilos 59400 km.

Protect. Basuto, Bechuana, Suasi. 293400 km<sup>2</sup> con 759600 habitantes, de ellos 5500 blancos. — Ferrocarriles: 650 km.

Rhodesia del Sur. 386000 km<sup>2</sup> con 1014500 habitantes, de ellos 41600 blancos. — Capital: Salisbury. — Ferrocarriles: 3200 km. — Telégrafos: líneas 114400 km.

Rhodesia del Norte. 745800 km<sup>2</sup> con 1244800 habitantes, de ellos 7300 blancos. Capital: Livingstone. — Ferrocarriles: 810 km. — Telégrafos: 3500 km.

Nyassa. 103480 km<sup>2</sup> con 1329100 habitantes. — Capital: Zomba. — Ferrocarriles: 280 km. — Telégrafos: líneas 1270 km.

Kenia. 582600 km<sup>2</sup> con 2891700 habitantes, de ellos 12500 blancos. — Capital: Nairobi (32900 hab.), Mombasa (39800 hab.). — Productos principales: algodón crudo, café, tejidos fibrosos, seda. — Ferrocarriles: 1830 km. Telégrafos: hilos 11500 km.

Uganda. 244000 km<sup>2</sup> con 3255000 habitantes. — Productos principales: pieles, ovejas y cabras, goma. — Ferrocarriles: 110 km. — Telégrafos: líneas 1900 km.

Zanzibar (Protect.). 2640 km<sup>2</sup>, 216800 habitantes. — Zanzibar (capital) 35300 habitantes. — Productos principales: marfil, caucho, especias, copra, pieles, copal.

País de los Somalis. 176000 km<sup>2</sup>, 344700 habitantes. Capital: Berbera 10000 habitantes. — Telégrafos: 140 km.

Mauricio. 1860 km<sup>2</sup>, 404800 habitantes. — Dependencias: Rodríguez, Chagos. — Puerto San Luis (capital) 54500 habitantes. — Productos principales: aguardiente de caña dulce, azúcar, melaza, vainilla, hebra de áloe, copra. — Ferrocarril: 230 km. — Telégrafos: líneas 960 km.

Islas Sechelas y las otras islas circunvecinas. 400 km<sup>2</sup> con 27200 habitantes. — Capital: Victoria en la Isla Mahé 5000 habitantes. — Productos principales: copra, aceite etéreo, guano.

Africa Occidental (Colonias Gambia, Sierra Leona, Costa de Oro, Nigeria). — 1304700 km<sup>2</sup>, 20014000 habitantes. — Ciudades: Abeokuta 38000, Acra 38000, Bautshi 50000, Freetown 44000, Ibadán 238000, Ilorin 70000, Lagos 99700 habitantes. — Productos principales: aceite y frutas de palma, castañas de tierra, oro, algodón, caucho. — Ferrocarriles: 2900 km. — Telégrafos: líneas 17100 km.

Santa Elena (Estación de marina). — 122 km<sup>2</sup>, 3800 habitantes. — Capital: Jamestown 1400 habitantes.

Ascensión. 88 km<sup>2</sup>, 330 habitantes.

Islas Tristán de Acuña. 116 km<sup>2</sup>, 160 habitantes.

## POSESIONES ITALIANAS

Tripolitania. 900000 km<sup>2</sup> con 550000 habitantes, de ellos 21000 europeos. — Capital: Trípoli 64800 habitantes. — Ferrocarriles: 250 km. — Telégrafos: líneas 320 km.

Cirenaica. 600000 km<sup>2</sup> con 225000 habitantes, de ellos 10000 europeos. — Capital: Bengasi 30000 habitantes. — Ferrocarril: 170 km. — Telégrafos: líneas 270 km.

Eritrea. 119700 km<sup>2</sup>, 393000 habitantes. Capital: Asmara 13500 habitantes, puerto Massaua 12000 habitantes. — Ferrocarril: 300 km. — Telégrafos: líneas: 2280 km.

Somalia. 490000 km<sup>2</sup> con 900000 habitantes. — Capital: Mogadischu 21000 habitantes. — Ferrocarril 30 km.

## ESTADOS INDEPENDIENTES

Liberia (República). 95400 km<sup>2</sup>, 1½ mill. habitantes. — Capital: Monrovia 6000 habitantes. — Productos: frutas y aceite de palma, piasava, café, caucho.



Abisinia. 1120400 km<sup>2</sup>, 10 mill. habitantes. Los habitantes son en su mayor parte cristianos coptos. 50000 judíos (Falasha). — Ciudades principales: Addisabeba 50000 habitantes, Adua, Ankober, Antoto, Debra Tabor, Direh Dawa 30000, Gondar, Harar 50000 habitantes. — Productos: café, oro, cuero, marfil, pieles. — Ferrocarriles: 700 km. — Telégrafos: líneas 3500 km.

Egipto. 994300 km<sup>2</sup> (35400 km<sup>2</sup> cultivados), 14168800 habitantes. — Ciudades principales: Cairo 1064600, Alejandría 573100, Puerto Said 108600, Tanta 89700, Siut 57000, Zagazik 52400, Damietta 34800, Suez 35500. — Productos principales: cereales, algodón, semilla de algodón, azúcar, pieles, plumas de avestruz, linaza. — Ferrocarriles: 4700 km. — Telégrafos: líneas 7500 km, hilos 20100 km.

Canal de Suez (de Puerto Said en el Mediterráneo a Suez en el Mar Rojo): longitud 168 km, profundidad 12,0 m, travesía 16 horas. Coste 604,1 mill. pesetas. — Tráfico en 1926: 4980 buques con 26,1 mill. toneladas; de éstos fueron 2740 ingleses con 15,0 mill. toneladas, 544 holandeses con 2,9 mill. toneladas, 424 alemanes con 2,2 mill. toneladas.

### MANDATOS DE LA SOCIEDAD DE NACIONES

Antigua colonia alemana del África Sudoeste. Administrada por la Gran Bretaña. — 835900 km<sup>2</sup> con 258900 habitantes, de ellos 24100 blancos, 0,3 por 1 km<sup>2</sup>. Capital: Windhuk 15100 habitantes. — Ferrocarriles: 2100 km. — Telégrafos: líneas 3800 km.

Antigua colonia alemana del África Oriental. Administrada por la Gran Bretaña. — 941600 km<sup>2</sup> con 4324300 habitantes (Tanganyika Territory); por Bélgica: 53200 km<sup>2</sup> con 5 mill. de habitantes (los distritos de Urundi y Ruanda.)

Antigua colonia alemana de Togo. La parte occidental es administrada por la Gran Bretaña: 33800 km<sup>2</sup> con 188100 habitantes; por Francia: 52000 km<sup>2</sup> con 742800 habitantes.

Antigua colonia alemana de Camerún. (270000 km<sup>2</sup> de esta colonia han sido cedidos a Francia). La Gran Bretaña administra: 80300 km<sup>2</sup> con 667100 habitantes, Francia 430000 km<sup>2</sup> con 1877100 habitantes.

## AUSTRALIA Y OCEANÍA

(Véase mapa núm. 20)

Superficie: 8962500 km<sup>2</sup>, 8189000 habitantes. — Continente: 7636000 km<sup>2</sup>, 8189000 habitantes. — Islas: 1326500 km<sup>2</sup> (15%), 3316000 habitantes (44%).

### Orografía

Altitud media del continente = 280 m.

Altitud media del continente y Oceanía = 350 m.

	m		m
Pico Carstenz (N. Guinea)	5000	Ruapehu (N <sup>a</sup> Zelanda)	2800
Pico Juliana (N. Guinea)	4750	Orohena (Tahiti)	2240
Pico Guillerma (N. Guinea)	4720	Mte. Kosciuzko (N <sup>a</sup> Gales)	2200
Mauna Kea (Hawai)	4210	Mte. Bogong (Victoria)	1984
Owen Stanley (N. Guinea)	4030	Mte. Bartle Frere (Queensland)	1660
Monte Cook (N <sup>a</sup> Zelanda)	3770	Pico Humboldt (N <sup>a</sup> Caledonia)	1634
Monte Balbi (Is Salomón)	3100	Cradle Mount (Tasmania)	1545
Kolokole (I. Maui)	3060	Mte. Thurston (Vanua Levu)	1260

### POSESIONES INGLESAS

Unión Australiana (Commonwealth of Australia) 7703800 km<sup>2</sup>, 6416800 habitantes. — Capitales: Adelaida (Austr. Merid.) 330200, Brisbane (Queensland) 308600, Hobart (Tasmania) 55200, Melbourne (Victoria) 1000000, Perth (Austr. Occid.) 196300, Sydney (Nueva Gales del Sur) 1127500 habitantes. — Productos principales: lana (40%), carne, cereales, harina, oro, cobre, plomo, estaño, algodón, ganado, sebo, azúcar, pieles, carbón, copra, perlas. — Marina mercante: 2300 buques con 389000 toneladas, de ellos 970 vapores con 355000 toneladas. — Ferrocarriles: 44600 km. — Telégrafos: líneas 137900 km (línea transcontinental 3157 km), hilos 215000 km.

Dependencias. Papua (antigua Nueva Guinea Inglesa) 234500 km<sup>2</sup>, 276500 habitantes. Capital: Puerto Moresby. — Islas Norfolk 39 km<sup>2</sup>.

Nueva Zelanda. 267500 km<sup>2</sup>, 1470500 habitantes, de ellos 65900 indígenas. Capital: Wellington 133800 habitantes. — Productos: lana, oro, carne, manteca, pieles. — Ferrocarriles: 5300 km. — Telégrafos: líneas 21200 km, hilos 99300 km.

Dependencia. El territorio oriental del Polo Antártico (Ross Dependency) 2000000 km<sup>2</sup>.

Islas Fidshi, Islas Tongas o de los Amigos, Islas Salomón Británicas, Islas Gilbert y Ellice, Islas Fenice, etc. 50100 km<sup>2</sup> con 372000 habitantes

### POSESIONES FRANCESAS

Nueva Caledonia, Islas de la Sociedad (Tahiti), Marquesas, etc. 22500 km<sup>2</sup>, 94500 habitantes. — Productos: copra, algodón, trepang, perlas, estaño, plomo.

### POSESIONES DE LOS ESTADOS UNIDOS

Hawaí (Territorio) 16700 km<sup>2</sup> con 357600 habit. De los habit. son 7,2% Kanakos, 21,4% Blancos, 12,1% Filipinos, 7,9% Chinos, 12,1% otros. — Capital: Honolulu 83200 habitantes. — Productos principales: azúcar, arroz, frutas, pieles, sebo. — Ferrocarriles: 557 km. — Telégrafos: líneas 400 km



## LOS QUE HABLAN ESPAÑOL EN LA TIERRA

Canadá (Col. ingl.). 9543000 km<sup>2</sup>, 9796800 habitantes, 1,0 por 1 k —  
 Ciudades importantes: Calgary 65500, Edmonton 65200, Halifax 58400,  
 Hamilton 114150, Londres 61000, Montreal 618500, Ottawa 107840, Quebec  
 95200, Regina 37300, San Juan 47200, Toronto 521900, Vancouver 117200,  
 Victoria 38700, Windsor 38600, Winnipeg 192000 habitantes. — Productos  
 principales: cereales, madera, metales, oro, pieles, pescados, ganado, carbón,  
 frutas. — Marina mercante: 8500 buques con 1368000 toneladas. — Ferro-  
 carriles: 66000 km. Ferrocarril transcontinental del Canadá: 6028 km. —  
 Telégrafos: líneas 86500 km, hilos 492300 km.

Terranova (Col. ingl.). 110670 km<sup>2</sup> con 263200 habitantes, 2 por  
 1 km<sup>2</sup>. — Capital: San Juan 37050. — Productos: pescados, langostas, aceite  
 de pescado, pieles, cobre. — Marina mercante: 3200 buques con 161000 tone-  
 ladas. — Ferrocarriles: 1550 km. — Telégrafos: líneas 7400 km. — Depen-  
 dencia: Labrador. 306800 km<sup>2</sup> con 4050 habitantes; 0,02 por 1 km<sup>2</sup>.

San Pedro y Miquelón (Col. franc.). 240 km<sup>2</sup>, 4000 habitantes. —  
 Artículos de exportación: productos de la pesquería.

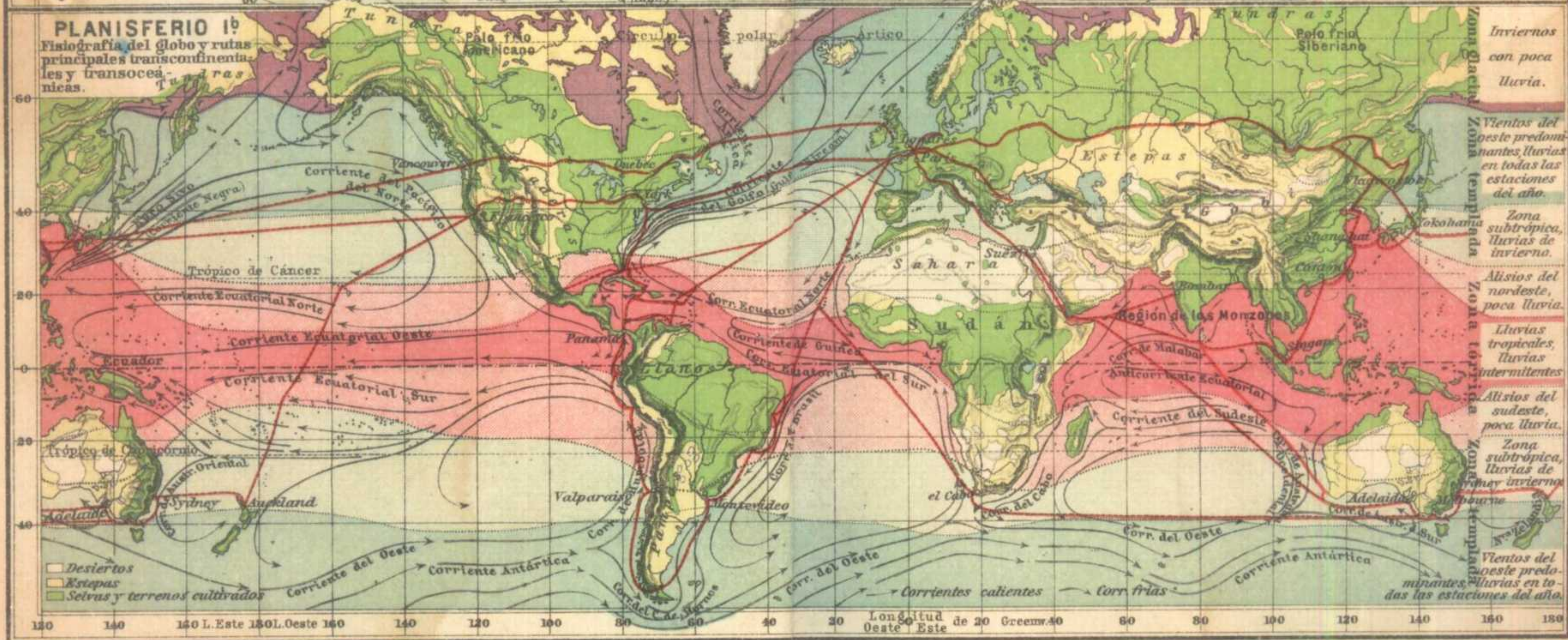
Groenlandia (Col. dinamarq.). 2175600 km<sup>2</sup> (de ellos solo 88100 km<sup>2</sup>  
 sin ventisqueros) con 16000 habitantes. — Productos de la pesquería, pieles.

## LOS QUE HABLAN ESPAÑOL EN LA TIERRA

(incluso catalanes y judíos que hablan español)

País	Españoles	% de todos los habit.	País	Españoles	% de todos los habit.
España . . . . .	21 700 000	98	Estados Unidos . . . . .	850 000	0,8
Andorra . . . . .	5 000	96	Domin. del Canadá . . . . .	1 500	—
Gibraltar . . . . .	16 000	92	México . . . . .	12 500 000	87
Portugal . . . . .	50 000	0,8	Cuba . . . . .	3 135 000	90
Francia . . . . .	800 000	2	Puerto Rico . . . . .	1 200 000	85
Grecia . . . . .	80 000	1,3	Repúbl. Dominicana . . . . .	950 000	93
Estados balcánicos . . . . .	55 000	—	Jamaica . . . . .	2 000	0,2
Italia . . . . .	10 000	—	Antillas Menores . . . . .	243 000	20
demás Europa . . . . .	10 000	—	América Central . . . . .	3 800 000	71
<i>Europa</i>	<b>22 726 000</b>	<b>5</b>	Panamá . . . . .	350 000	78
Marruecos . . . . .	120 000	6	Colombia . . . . .	6 300 000	93
Tanger . . . . .	10 000	14	Ecuador . . . . .	1 500 000	75
Argelia . . . . .	150 000	2,5	Perú . . . . .	4 000 000	72
Tunesia . . . . .	1 000	—	Bolivia . . . . .	2 200 000	74
demás Africa . . . . .	5 000	—	Paraguay . . . . .	750 000	90
<i>Africa</i>	<b>286 000</b>	<b>0,2</b>	Argentina . . . . .	8 500 000	84
Turquía . . . . .	30 000	0,2	Uruguay . . . . .	1 600 000	93
Siria y Palestina . . . . .	47 000	1,5	Chile . . . . .	3 750 000	95
Islas Filipinas . . . . .	15 000	0,1	Guyana . . . . .	10 000	2
demás Asia y Austr. . . . .	15 000	—	Venezuela . . . . .	2 500 000	83
<i>Asia y Australia</i>	<b>107 000</b>	<b>—</b>	<i>América</i>	<b>54 141 500</b>	<b>25</b>
			<i>En toda la Tierra</i>	<b>77 259 500</b>	<b>4,2</b>







Atlas portátil No 2  
Europa  
Islas Azores

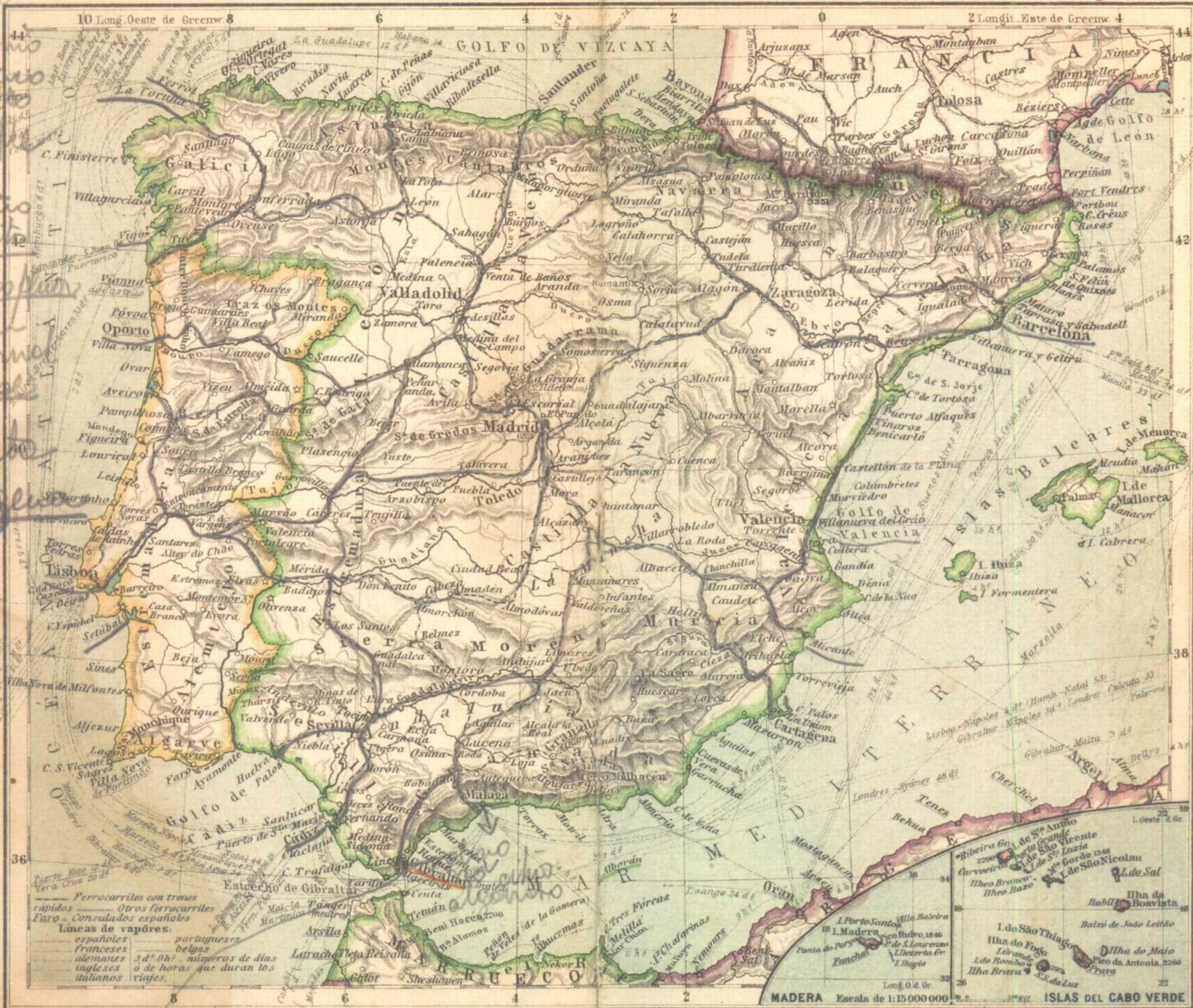






Atlas portátil No 3  
España y Portugal,  
Madera, Islas del Cabo Verde





Escala de 1:7.500.000

Véanse los planos de Madrid y de Lisboa en el mapa N° 20

GOtha: JUSTUS PERTHES

MADERA Escala de 1:15.000.000

Kilómetros

*canal de azucar, aul habeo*

*ARR07 T ...*



Atlas portátil No 4  
Península Ibérica,  
Parte noroeste







Atlas portátil No 5  
Península Ibérica  
Parte nordeste





Escala de 1: 3.700000  
Tomado del Atlas marcial de Stieler

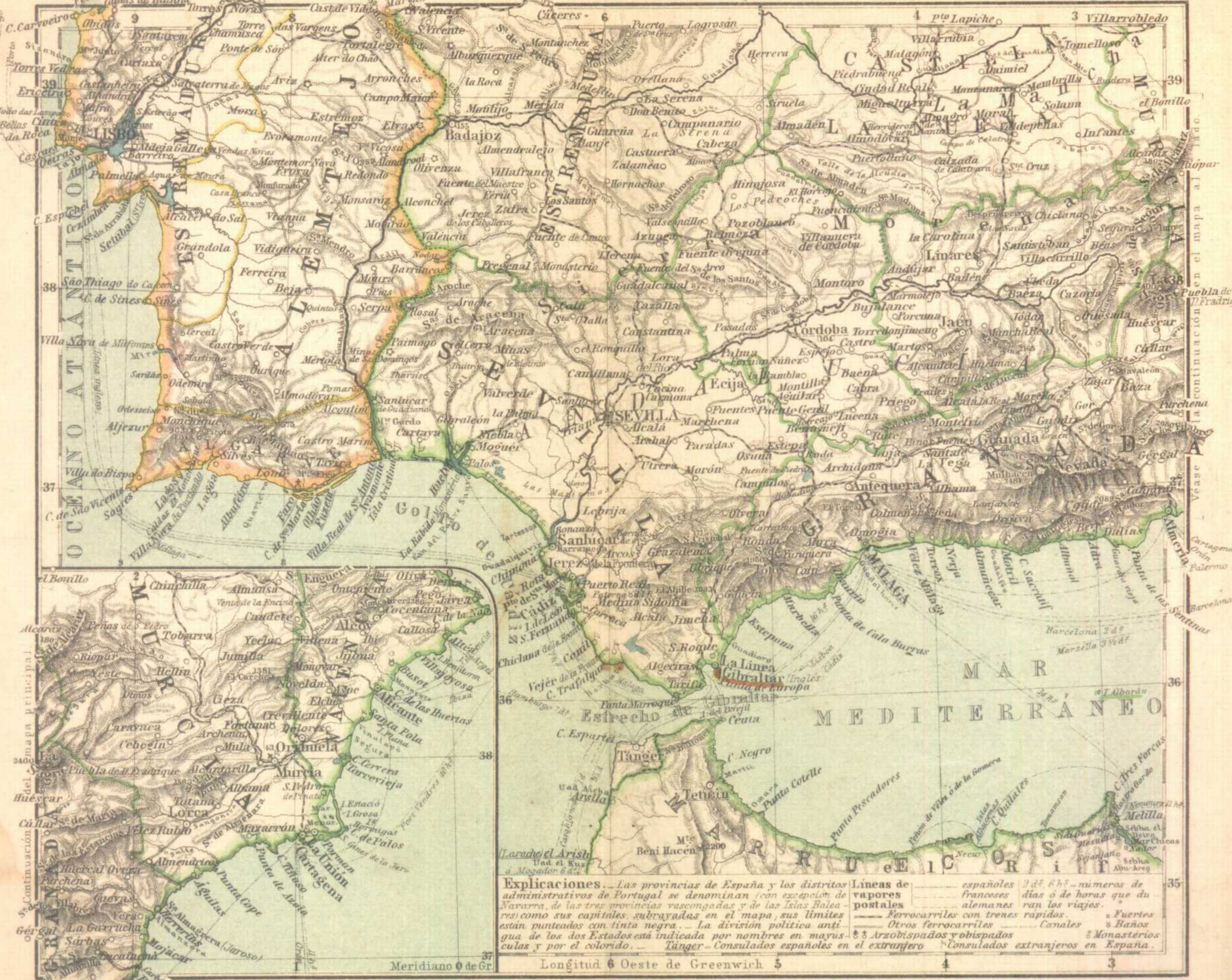
GOTHA: JUSTUS PERTHES

Véase la explicación de los signos etc. en el mapa N°6



Atlas portátil No 6  
Península Ibérica,  
Parte meridional





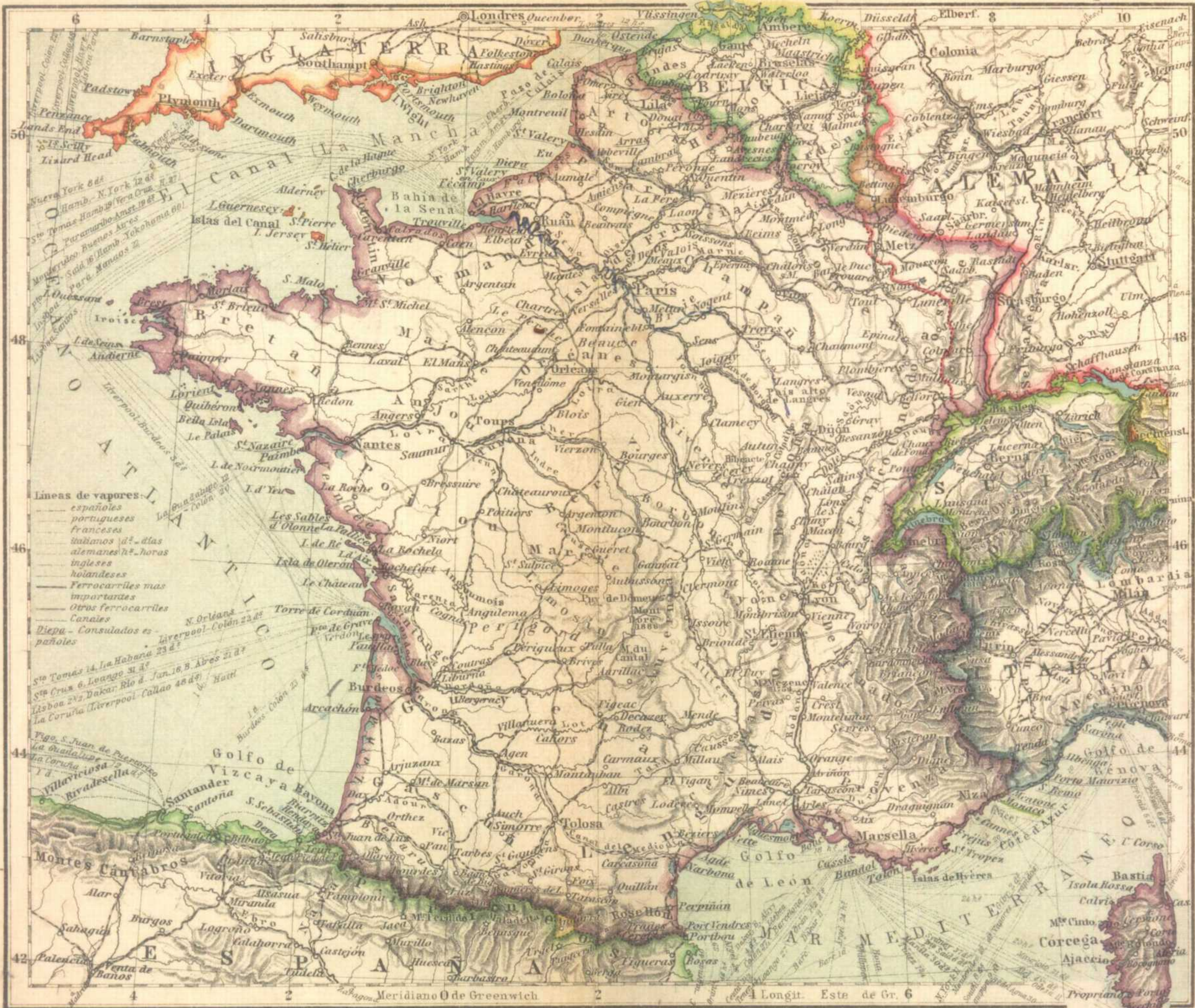
**Explicaciones.** — Las provincias de España y los distritos administrativos de Portugal se denominan (con excepción de Navarra, de las tres provincias vascongadas y de las Islas Baleares) como sus capitales, subrayadas en el mapa, sus límites están punteados con tinta negra. — La división política antigua de los dos Estados está indicada por nombres en mayúsculas y por el colorido. — Tánger — Consulados españoles en el extranjero

— españoles 2 d. 6 h. — números de vapores  
 — franceses días ó de horas que du  
 — alemanes van los viajes.  
 — Ferrocarriles con trenes rápidos.  
 — Otros ferrocarriles Canales  
 — Arzobispados y obispados  
 — Consulados extranjeros en España.



Atlas portátil No 7  
Francia





Escala de 1:7500 000

GOTHA: JUSTUS PERTHES

Kilómetros



Atlas portátil No 8  
Italia





Escala de 1:7 500 000

GOtha: JUSTUS PERTHES

0 50 100 150 200 Kilómetros




1





Escala de 1:1875 000

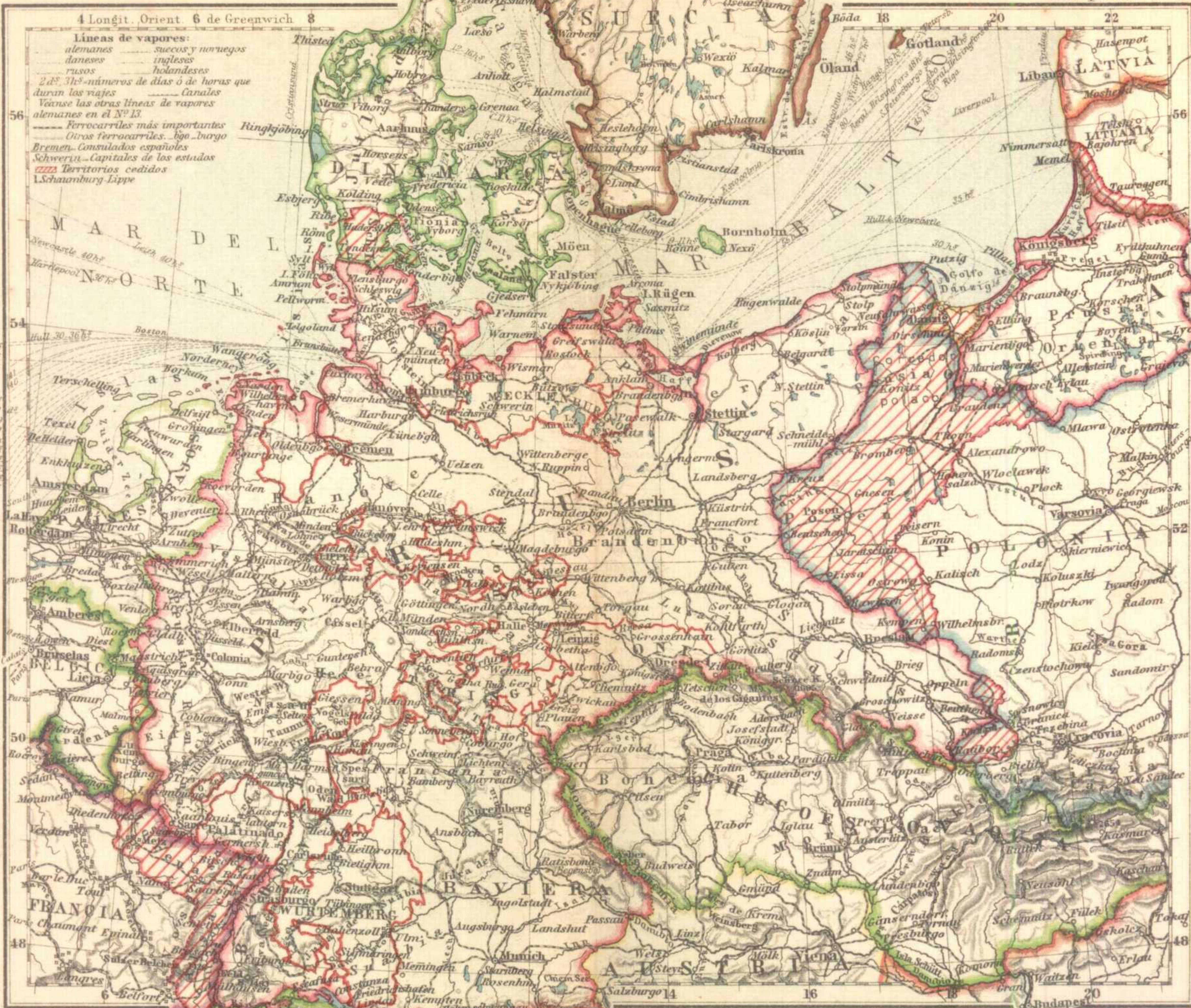
GOTHA:JUSTUS PERTHES











4 Longit. Orient. 6 de Greenwich 8

**Lineas de vapores:**  
 alemanas ———— suecos y noruegos  
 daneses ———— ingleses  
 rusos ———— holandeses  
 2 de 3 de — números de días ó de horas que duran los viajes  
 ———— Canales  
 Véanse las otras lineas de vapores alemanas en el N° 13.  
 ———— Ferrocarriles más importantes  
 Otros ferrocarriles. bigo. burgo  
 Bremen. Consulados españoles  
 Schwerin. Capitales de los estados  
 Territorios cedidos  
 Schanenburg Lippe

56

54

50

48

56

52

48

Escala de 1:7500000

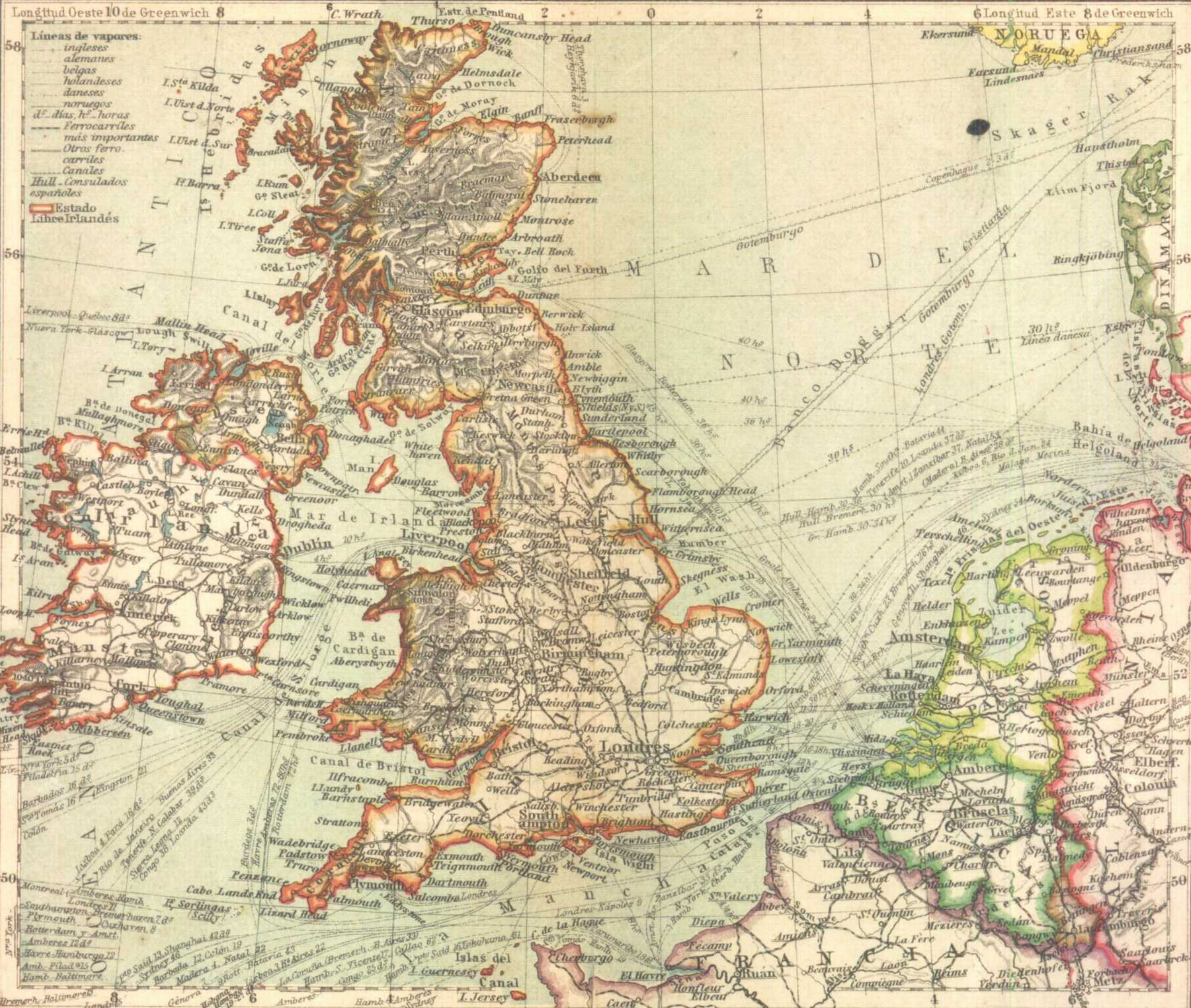
GOTHA: JUSTUS PERTHES

Kilómetros



Atlas portátil No 12  
Islas Británicas,  
Bélgica y Países Bajos





Líneas de vapores:  
inglesas  
alemanas  
belgas  
holandesas  
danesas  
noruegos  
d. dias, h. horas  
Ferrocarriles  
más importantes  
Otras ferro-  
carriles  
Canales  
Hull. Consulados  
españoles  
Estado  
Libre Irlandés

Escala de 1: 7 500 000

GOTHA: JUSTUS PERTHES Paris

Kilómetros



Atlas portátil No 13  
Rusia y Escandinavia



# RUSIA Y ESCANDINAVIA

I. 60 Mar de 65  
Kara

Atlas  
portátil  
Nº 13

Rusia de los Soviets  
Rusia Central

Ferrocarriles más importantes  
Libau - Consulados españoles

Otros ferr.  
Estr. de Jugosl.

40 Longitud 45 Este de 50 Greenwich 55



Líneas de vapores:  
rusos daneses  
suecos y noruegos  
alemanes  
franceses

Navegación fluvial a vapor

Kursk Capitales de los gobiernos homónimos h. horas

Territorios autónomos

Escala de 1:20000000

Rep. soviéticas autónomas

GOtha: J. PERTHES

Kilómetros

à Tabris

Nº 13



Atlas portátil No 14  
Península de los Balkanes



# PENÍNSULA DE LOS BALKANES

Atlas portátil N° 14



- Turquia**
- Grecia**
- Salónica - Consulados españoles
- Ferrocarriles
- Líneas de vapores:
- turcos y egipcios
  - grecos
  - italianos
  - franceses
  - ingleses
  - alemanes
- 3d<sup>h</sup> 7h<sup>m</sup> - números de días o de horas que duran los viajes.
- Liverpool - Odesa 21d<sup>h</sup>
- Bull - Batum
- Liverpool - Constantinopla 16d<sup>h</sup>
- Pireo - Esnarna - Const. - Odesa

Escala de 1:7500000

GOTHA: JUSTUS PERTHES

Kilómetros

N° 14



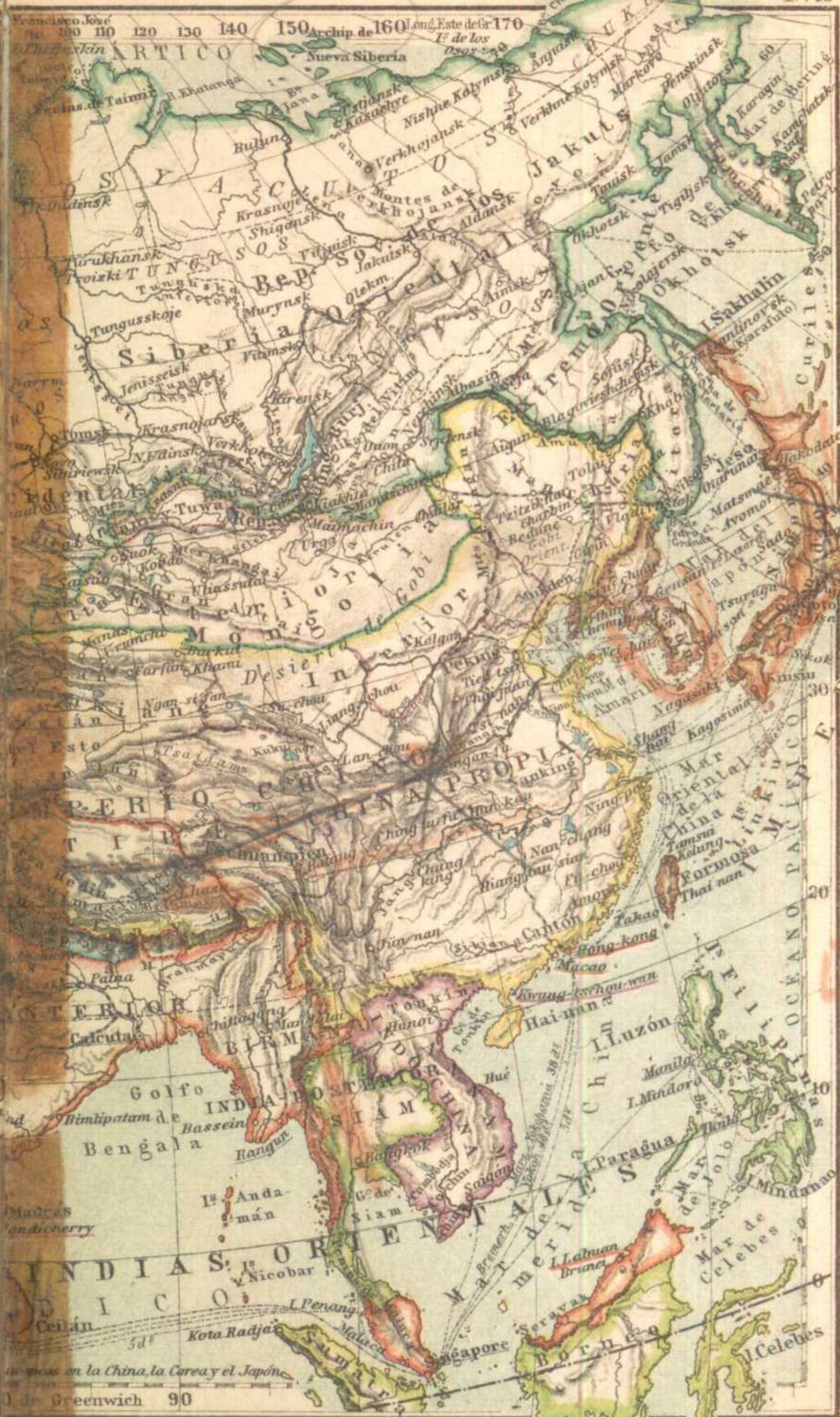
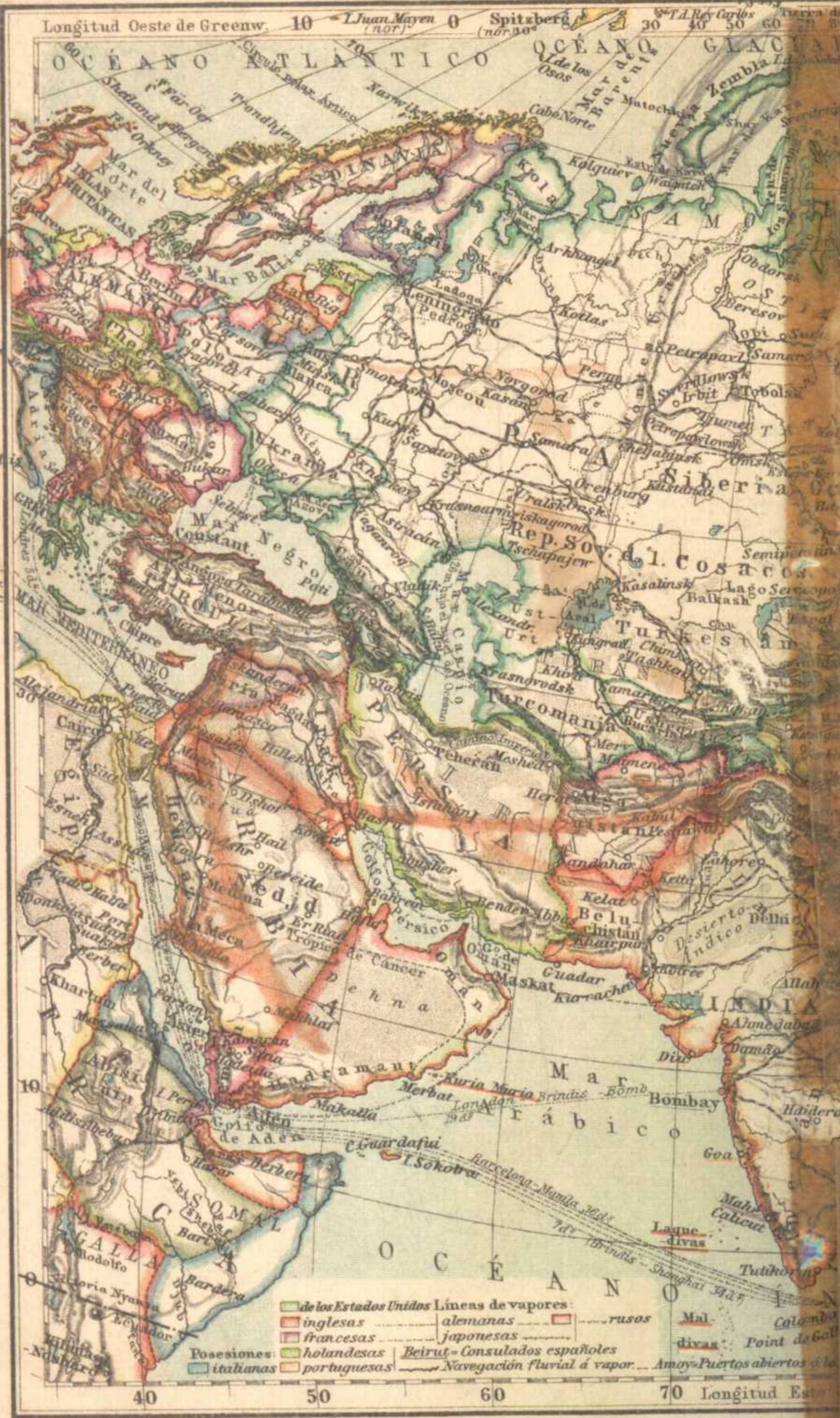
Atlas portátil No 15  
Asia



*Handwritten:* 6000000

# ASIA

Cabo Oriental (C. Deshnev)  
S. Lorenzo  
Atlas portátil  
N.º 15



*Handwritten:* 500 Miles



Atlas portátil No 16  
Asia, Sudoeste





Scala 1:3000000

- Tiflis - Consulados españoles
- Líneas de vapores
  - inglesas
  - rusas
  - francesas
  - portuguesas
  - turcas
- Posesiones
  - españolas
  - italianas
  - alemanas
- Camino viejo principal desde Trebizonda a Peking
- d<sup>2</sup> - días
- Ferrocarriles

Escala de 1:3000000

GOTHA: JUSTUS PERTHES

Colombo 100 0 100 200 300 400 500 600 700 800  
 Kilómetros  
 E. de Galle  
 Penang 5  
 Singapore 5-6 d<sup>2</sup>  
 Adelaide



Atlas portátil No 17  
Asia, Sudeste



# ASIA SUDESTE

Atlas portátil N° 17



Escala de 1:30 000 000

GOTHA: J. PERTHES

Kilómetros

N° 17



Atlas portátil No 18

Africa,

Islas Canarias, Fernando Póo,  
Congo Inferior, Cabo, Bajo Egipto

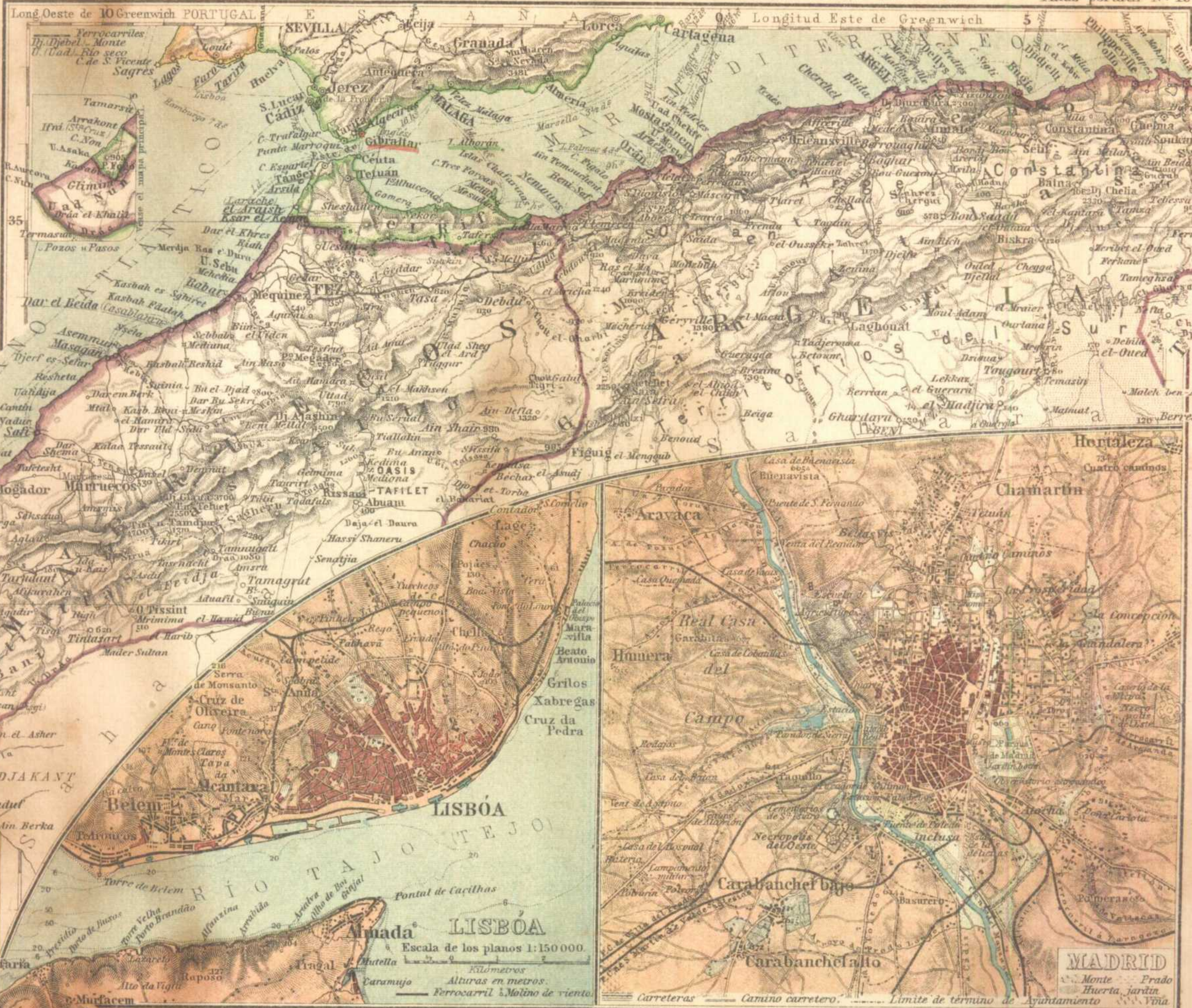






# MARRUECOS Y ARGELIA, PLANOS DE MADRID Y DE LISBOA

Atlas portátil N.º 19



Tomado del Atlas manual de Stieler. *Salé* - Consulados españoles  
Escala del mapa principal 1:10 000 000

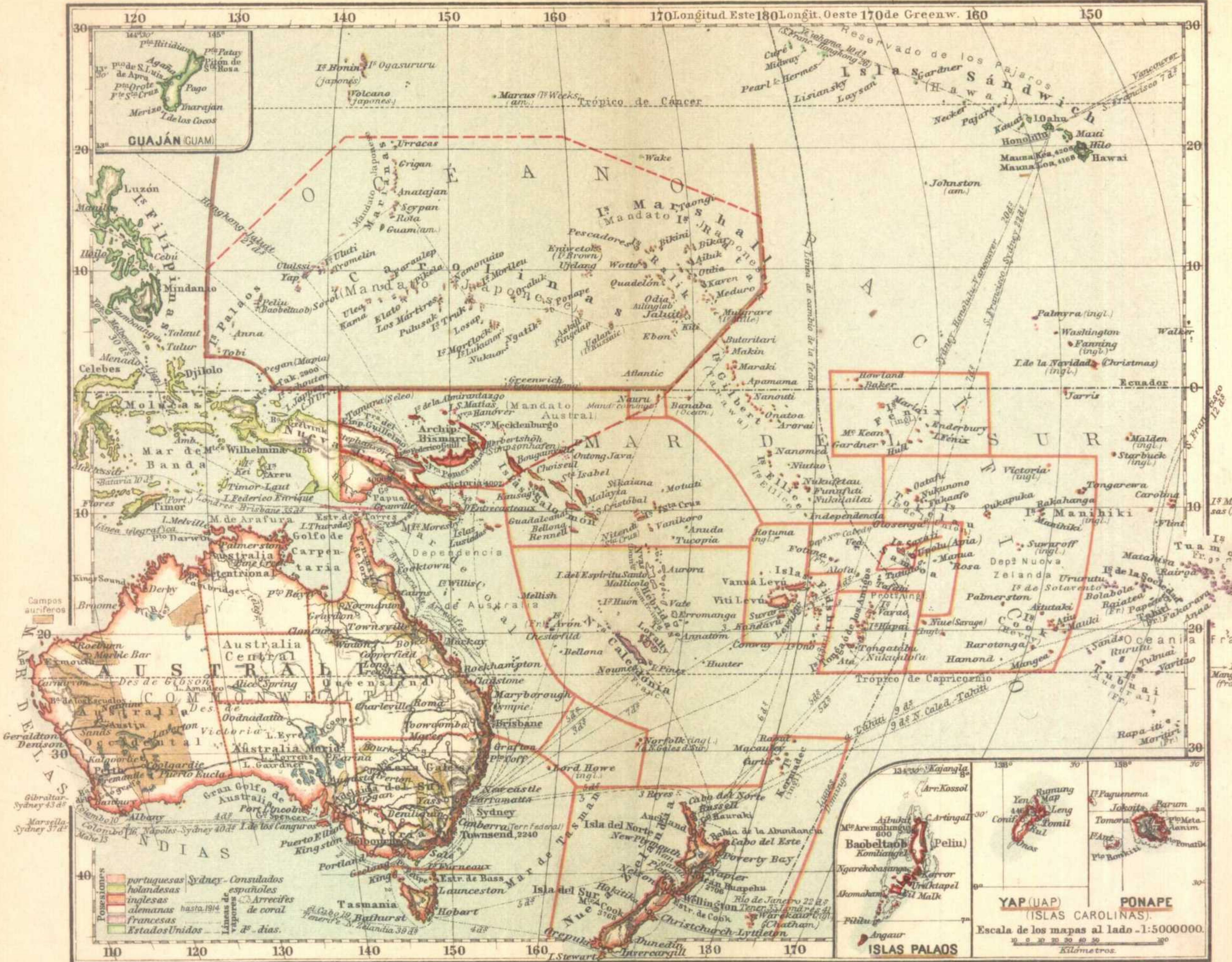
GOtha: JUSTUS PERTHES

Lineas de vapores postales — españoles — franceses — alemanes  
d.º = dias, h.º = horas  
Kilómetros



Atlas portátil No 20  
Oceania,  
Las Carolinas, Guaján





Escala de 1:6000000

Escala de los mapas al lado - 1:500000. Kilómetros



Atlas portátil No 22  
R. Argentina Central y Uruguay

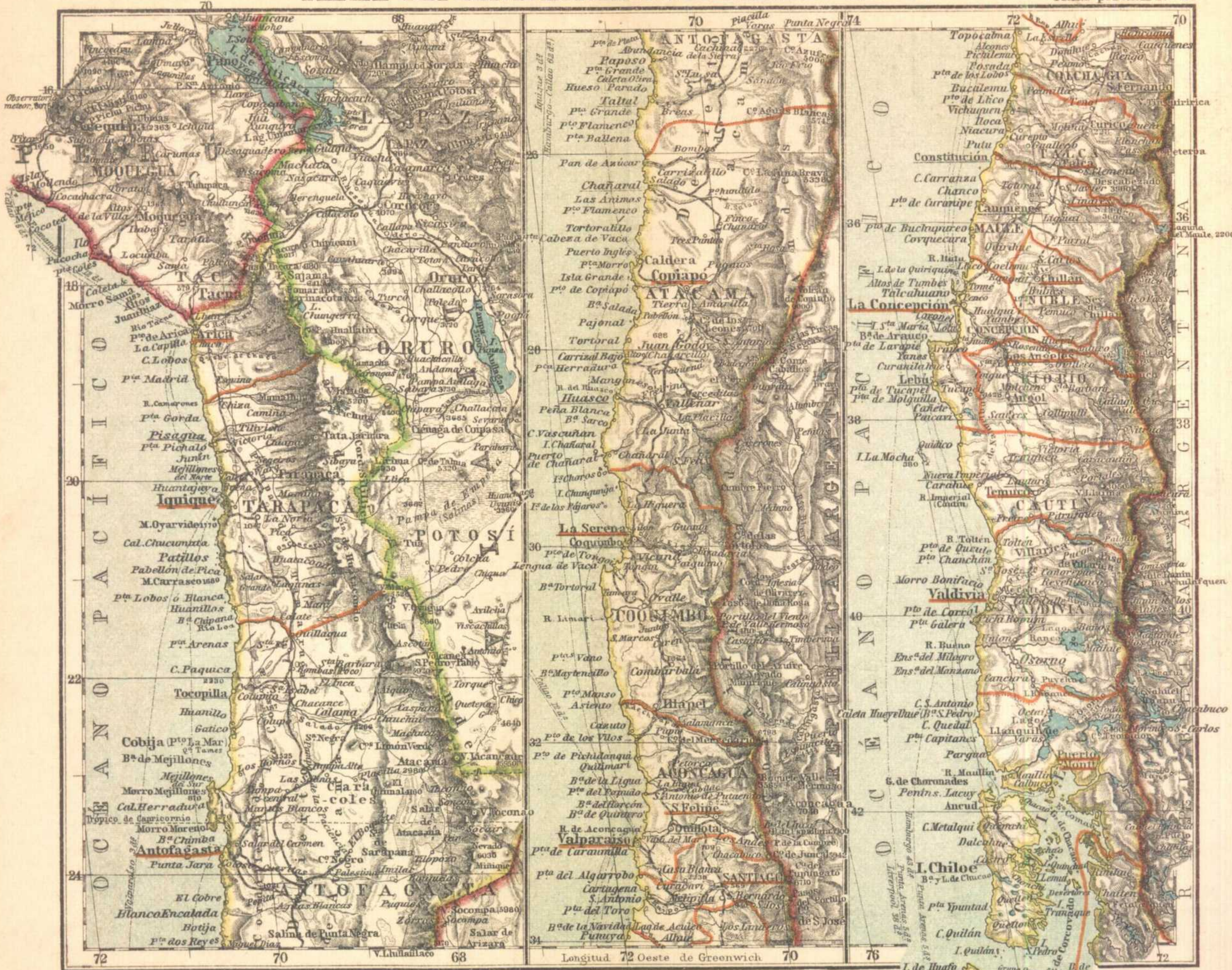







Atlas portátil No 23  
Parte septentrional y  
central de Chile





Tomado del Atlas manual de Stieler. Escala de 1:7 500 000.

GOTHA: JUSTUS PERTHES





Atlas portátil No 24  
Partes de México, Perú,  
Ecuador y Venezuela

6



# PARTES DE MÉXICO, PERÚ, ECUADOR Y VENEZUELA.

Atlas portátil N° 24



Tomado del Atlas manual de Stieler.

Escala de 1:7 500 000

GOTHA: JUSTUS PERTHES

Kilómetros



Atlas portátil No. 25  
América Central, Las Antillas,  
Istmo de Panamá, La Habana



# AMÉRICA CENTRAL, LAS ANTILLAS

y la parte setentrional de América del Sur

Atlas portátil N° 25



Escala de 1:30.000.000

GÖTTA: J. PERTHES

Kilómetros



Atlas portátil No 26  
América del Norte,  
Estados Unidos del Nordeste





Escala de 1:60 000 000

GOTHA: JUSTUS PERTHES

0 500 1000 1500 2000 Kil. 2000 Kil. en 1:60000000 - 500 K en 1:15000000



Atlas portátil No 27  
Estados Unidos y México





Escala de 1:30 000 000

GOTHA: JUSTUS PERTHES

100 0 200 400 600 800 1000 Kilómetros



# ATLAS ANTIQUUS

Atlas portátil de la Edad antigua

por el

Dr. A. van Kampen

24 mapas grabados en cobre, con índice alfabético conteniendo 7000 nombres

## INDEX TABULARUM

- |   |  |
|---|--|
| Tab. 1. Orbis terrarum.<br>Ptolemaei orbis                  | Tab. 13. Italia superior   |
| „ 2. Tabula Peutingeriana                                   | „ 14. Italia inferior  |
| „ 3. Aegyptus   | „ 15. Latium, Campania   |
| „ 4. Palaestina. Canaan.<br>Hierosolyma                     | „ 16. Imperium Romanum. Limes. Valla Pii et Hadriani                                       |
| „ 5. Regna antiquissima orientis                            | „ 17. Hispania   |
| „ 6. Coloniae veteres.<br>Graecia magna cum Sicilia. Cyprus | „ 18. Africa septentrionalis   |
| „ 7. Asia minor. Lycia                                      | „ 19. Gallia   |
| „ 8. Persia   | „ 20. Britannia  |
| „ 9. India  | „ 21. Germania   |
| „ 10. Terrae Haemodiacentes                                 | „ 22. Athenae  |
| „ 11. Graecia   | „ 23. Roma. Fora imperatoria   |
| „ 12. Insulae Maris Aegaei                                  | „ 24. Tabellae: Mycenae. Olympia. Carthago. Syracusae. Alexandria. Tiryna. Troia. Pergamum |



JUSTUS PERTHES / ATLAS PORTATIL DEL MUNDO ENTERO

★  
JUSTUS  
PERTHES  
ATLAS  
PORTATIL  
DEL  
MUNDO  
ENTERO



★  
EDICION SUDAMERICANA  
★